
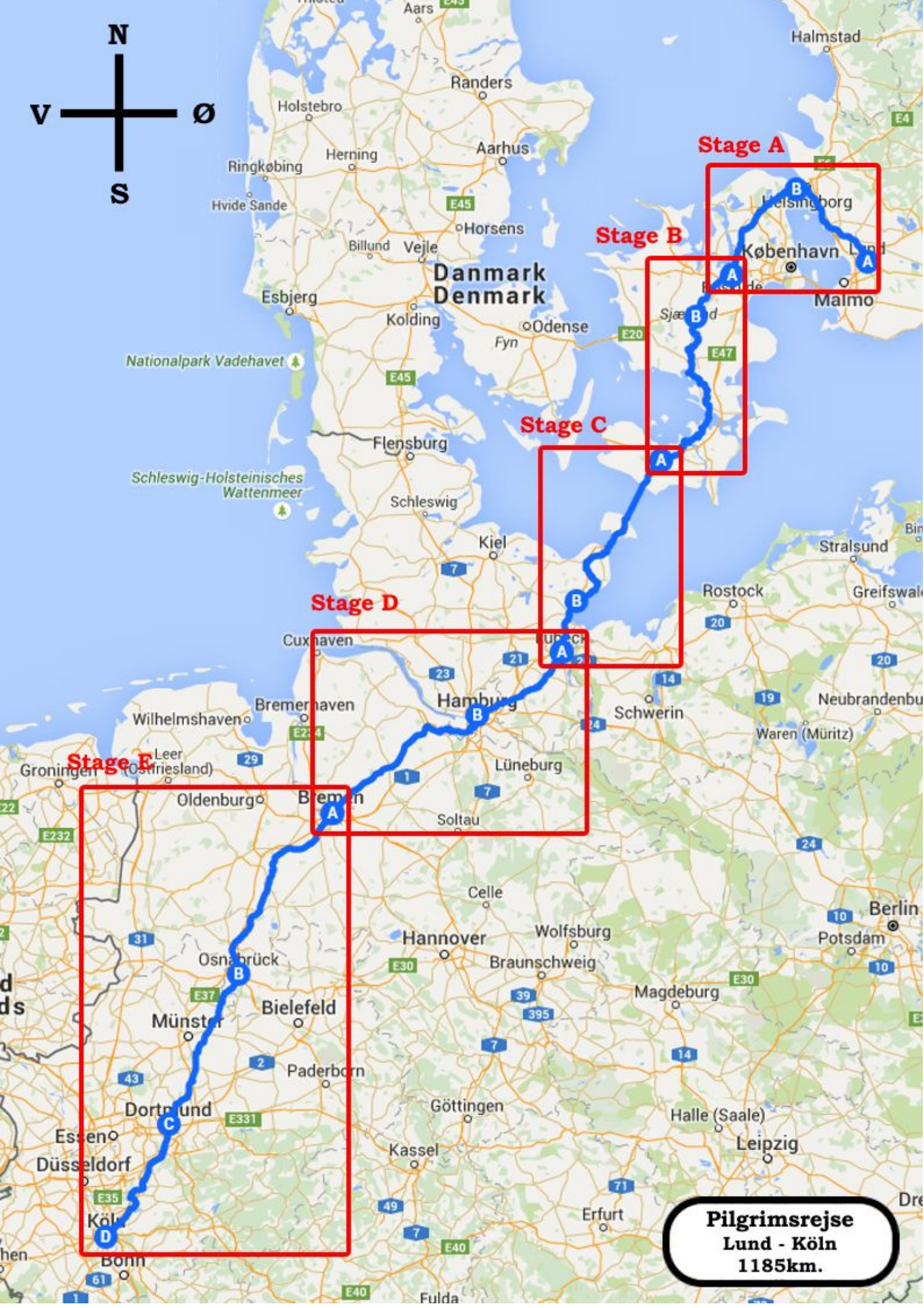
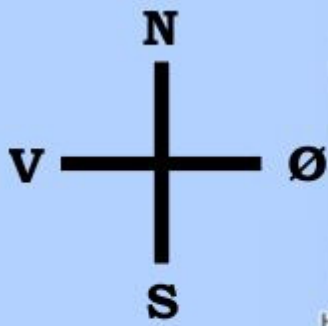


Pilgrimsrejse



+ **Bremen** - **Köln** +



**Pilgrimsrejse
Lund - Köln
1185km.**

Seværdigheder

Bremen

<p>01) St. Petri Dom **** Sandstraße 10-12, 28195 Bremen Ærkebispesæde Grundlagt ca. 789</p>

Stuhr

<p>02) St. Jacobi * Kirchweg 57, 28201 Bremen Indviet til pilgrimshelgen Grundlagt 1800tallet</p>	<p>03) St. Pankratius Kirche ** Stuhrer Landstraße 142, 28816 Stuhr Grundlagt 1187</p>
--	---

Harpstedt

<p>04) Klosterkirche St. Marien *** Auf dem Kloster 5, 28816 Stuhr Tidligere benediktinerkloster. Grundlagt 1182</p>	<p>05) Luftmunitionsanstalt Düsen * Zum Gewerbepark, 27243 Kirchseele (Harpstedt) Koldkrigs atomvåbenlager Grundlagt 1934</p>
---	--

<p>06) Der Amtshof in Harpstedt ** Amtsfreiheit 1, 27243 Harpstedt Bygning fra 1741, på middelalder voldanlæg Grundlagt Middelalder</p>	<p>07) Christuskirche * I.Kirchstraße 2, 27243 Harpstedt Grundlagt 1742</p>
--	--

Wildeshausen

<p>08) Alexanderkirche ** Sägekuhle 7, 27793 Wildeshausen Grundlagt 1270</p>	<p>09) Remter ** Sägekuhle 7, 27793 Wildeshausen (bag kirke) Korherrehus Tysklands ældste beboede hus Grundlagt før år 1000</p>
---	--

<p>10) Altes Rathaus ** Am Markt 1, 27793 Wildeshausen Tidl. rådhus Grundlagt ca. 1400</p>	<p>11) St. Peter * Burgstraße 17 a, 27793 Wildeshausen Nuværende fra 1823-24 Grundlagt 1810-11</p>
---	---

Visbek

<p>12) Burgberg ** Kurpark ved: Burgstraße/Wittekindstraße, 27793 Wildeshausen Borgvold fra tidl. stormandsgård Nuværende memorial for WWI & WWII Grundlagt 1200tallet</p>	<p>13) St. Vitus *** Am Klosterplatz 6, 49429 Visbek Tidligere benediktinerkloster. (Genopført flere gange) Grundlagt 800tallet</p>
---	--

Vechta

<p>14) Sankt Jacobus *** Große Straße 9, 49424 Goldenstedt-Lutten Indviet til pilgrimshelgen Genopført 1879, grundlagt 1300tallet.</p>	<p>15) St. Marien Kirche in Oythe ** Oythe, 49377 Vechta Grundlagt 1300.</p>
---	---

<p>16) Gut Füchtel ** Füchtel 3, 49377 Vechta Grundlagt 1421</p>	<p>17) Klosterkirche Vechta * Franziskanerplatz, 49377 Vechta Grundlagt 1642</p>
---	---

<p>18) St. George ** Große Straße 34A, 49377 Vechta Grundlagt 1200</p>	<p>19) Zitadelle Vechta ** Zitadelle 15, 49377 Vechta (Genopført flere gange) Grundlagt ca. 1080</p>
---	---

Lohne (Oldenburg)

<p>20) St. Gertrud ** Marktstraße, 49393 Lohne (Oldenburg) Grundlagt før 1221 (måske 800tallet)</p>	<p>21) Burg Hopen ** Burgweg 22, 49393 Lohne (Oldenburg) Wasserburg Grundlagt 1517</p>
--	---

Steinfeld

<p>22) St. Anna Klus *** Südlohne (Südlohner Weg), 49393 Lohne (Oldenburg) Helligkilde (vand til øjenproblemer) Pilgrims kapel Nuværende 3. kapel bygget i 1949 Grundlagt 1518</p>	<p>23) Klosterkirche St. Bonaventura * Dorfstraße 38, 49439 Steinfeld-Mühlen Franciskaner kloster Grundlagt 1910</p>
---	---

<p>24) Ondruper Kapelle * Am Ondruper Berg (ca. nr.1), 49439 Steinfeld (Oldenburg) Nuværende 1852 Grundlagt 1666</p>	<p>25) St. Johannes Baptist ** Pastor Schlichting Strasse 4, 49439 Steinfeld Grundlagt 1187 (på nuværende rådhusplads) Genopført flere gange, sidst 1897.</p>
---	--

Damme

<p>26) Kloster St. Benedikt (Damme Priory) * Benediktstraße 19, 49401 Damme Benediktiner kloster Walldabyrinth Grundlagt 1962</p>	<p>27) Wassermühle Höltermann ** Im Hofe, 49401 Damme Vandmølle, nuværende 1801 Grundlagt 1200tallet</p>
--	---

Vörden

<p>28) St. Viktor ** Kirchplatz 15, 49401 Damme Grundlagt 800tallet</p>	<p>29) Stiftsburg St. Paulus ** Am Burghof 1, 49434 Neuenkirchen-Vörden Kirkelig borg Nuværende grundlagt 1858 Grundlagt midt 1300tallet</p>
--	---

Bramsche

<p>30) Kloster Malgarten *** Am Kloster 2, 49565 Bramsche Benediktinerkloster siden start 1200tallet</p>	<p>31) Gut Sögel ** An der Lindenallee 1, 49565 Bramsche Middelalderborg Nuværende 17-18tallet Lindenallee med skæve træer Grundlagt 1300tallet</p>
---	--

32) St. Martinus * Lindenstraße 28, 49565 Bramsche Grundlagt 1927-30	33) St. Martin ** Kirchhofstraße 3, 49565 Bramsche Grundlagt tidlig 1200tallet
--	--

Wallenhorst

34) Alte St. Alexander Kirche ** Im Alten Dorf 5-7, 49134 Wallenhorst Måske grundlagt af Karolingerne Grundlagt Sidst i 700tallet	35) Neue St. Alexander-Kirche * Kirchplatz 7 (Große Straße), 49134 Wallenhorst Grundlagt 1879
--	---

Osnabrück

36) Wallfahrtskirche St. Johannes *** Klosterstraße 9, 49134 Wallenhorst (Rulle) Tidligere cistercienserkloster Valfartsted pga. myte om blod mirakelet i 1347 Grundlagt 1230	37) Mutterhaus-Kloster Nette * Östringer Weg 120, 49090 Osnabrück Schwestern von der Göttlichen Vorsehung Kloster Grundlagt 1920
---	--

38) Kloster Gertrudenberg *** Senator-Wagner-Weg, 49088 Osnabrück Benediktinerkloster Grundlagt første del af 1200tallet	39) Pernickelturm ** Erich-Maria-Remarque-Ring ca. nr. 40 (hvor den møder floden Hase), 49074 Osnabrück Forsvarsmur m. tårn Grundlagt 1200tallet
---	--

40) Hellingsmauer ** Mellem Mühlenstraße og floden Hase, 49074 Osnabrück Forsvarsmur m. tårn Grundlagt 1180-1250	41) Kloster zum Heiligen Kreuz *** Hasemauer 1, 49074 Osnabrück I dag 'Kunsthalle' tidl. dominikaner kirke. Grundlagt ca. 1283.
--	--

42) Steingebäude ** Bierstraße 7, 49074 Osnabrück Middelalderhus Grundlagt 11-1200tallet	43) Bucksturm ** Natruper-Tor-Wall/Bocksmauer, 49076 Osnabrück. Vagttårn, fængsel, totur af hekse. Grundlagt tidlig 1200tallet
---	--

<p style="text-align: center;">44) Rathaus ** Markt, 49074 Osnabrück Grundlagt 1487-1512</p>	<p style="text-align: center;">45) Marienkirche ** Markt 13-14, 49074 Osnabrück Grundlagt 1000tallet</p>
<p style="text-align: center;">46) Haus der Kirche *** Turmstraße 10-12, 49074 Osnabrück Tidl. Heilig-Geist Hospital & Jakobskapelle Grundlagt 1235-50</p>	<p style="text-align: center;">47) Dom St. Peter *** Domhof, 49074 Osnabrück Domkirke - bispesæde Grundlagt 785</p>
<p style="text-align: center;">48) Barfüßerkloster-Ruine *** Barfüßerkloster/An der Katharinenkirche, 49074 Osnabrück Tidl. Franciskanerkloster Grundlagt 1235-50</p>	<p style="text-align: center;">49) St. Katharinen ** An der Katharinenkirche 8, 49074 Osnabrück Grundlagt før 1248</p>
<p style="text-align: center;">50) Steingebäude Ledenhof ** Am Ledenhof 3-5, 49074 Osnabrück Middelalderhus Grundlagt før 1499</p>	<p style="text-align: center;">51) Osnabrücker Schloss * Neuer Graben, 49074 Osnabrück I dag universität, tidl. frstbiskofs residenz. Grundlagt 1667</p>
<p style="text-align: center;">52) Plmers Turm ** Schlosswall ca. nr.26 (hvor Hans-Bckler- Strae & Rehmstrae krydser), 49080 Osnabrck Grundlagt 1300tallet</p>	<p style="text-align: center;">53) Neustdter Turm ** Johannistorwall ca. nr.78, 49074 Osnabrck Grundlagt sidst i 1400tallet</p>
<p style="text-align: center;">54) Gut Sutthausen ** Gut Sutthausen 1, 49082 Osnabrck Stormandsgrd Grundlagt 1200tallet, slotskapel fra 1893</p>	<p style="text-align: center;">55) Schloss Gut Wulften ** Gut Wulften 1, 49082 Osnabrck Stormandsgrd for rverbaron Grundlagt 1147</p>

Georgsmarienhütte

<p>56) St. Peter und Paul ** Auf dem Thie 7, 49124 Georgsmarienhütte Grundlagt som en St. Remigius kirke Grundlagt før 1095</p>	<p>57) Schloss und Benediktinerabtei Iburg *** Schloss Iburg, 49186 Bad Iburg Benediktinerkloster Borg grundlagt 1070, kloster 1080</p>
--	--

Bad Iburg

<p>58) Fleckenskirche St. Nikolaus ** Große Straße, Bad Iburg Grundlagt som kapel Grundlagt 1226</p>	<p>59) St. Jakobus der Ältere *** Kirchstraße 2, 49186 Bad Iburg Indviet til pilgrimshelgen i 1356 Grundlagt før 1088</p>
---	--

Glandorf & Warendorf

<p>60) St. Johannis ** An der Kirche, 49219 Glandorf Grundlagt 1270</p>	<p>61) Kloster Vinnenberg *** Beverstrang 37, 48231 Warendorf Benediktinerkloster (senere citercienser) Speciel aflad til pilgrimme blev givet her Grundlagt 1297</p>
--	--

Telgte

<p>62) St. Bartholomäus ** Bartholomäusstraße 35, 48231 Warendorf Grundlagt 10-1100tals</p>	<p>63) Maria- Wallfahrtskapelle * Kardinal-von-Galen-Platz 1, 48291 Telgte Grundlagt 1657</p>
--	--

Münster

<p>64) St. Clemens ** Kardinal-von-Galen-Platz 1, 48291 Telgte Grundlagt før 1169</p>	<p>65) Mauritzkirche ** Sankt-Mauritz-Freiheit 25, 48145 Münster Grundlagt ca. 1064</p>
--	--

<p>66) St. Servatii ** Servatii Kirchplatz, 48143 Münster Grundlagt 1230</p>	<p>67) Clemenskirche * An der Clemenskirche, 48143 Münster Grundlagt 1745-1753</p>
---	---

<p>68) Dominikanerkirche * Salzstraße 10, 48143 Münster Tidligere dominikaner klosterkirke Grundlagt 1708-25</p>	<p>69) Lambertikirche ** Lambertikirchplatz, 48143 Münster Grundlagt før år 1000, nuværende fra 1375</p>
<p>70) Historisches Rathaus ** Prinzpalmarkt, 48143 Münster Grundlagt 1530erne</p>	<p>71) Prinzpalmarkt & Roggenmarkt ** Prinzpalmarkt/Roggenmarkt, 48143 Münster Prinzpalmarkt grundlagt 1100tallet Roggenmarkt grundlagt 900tallet</p>
<p>72) St. Martini ** Martinistraße, 48143 Münster Grundlagt 1187</p>	<p>73) Apostelkirche *** An der Apostelkirche, 48143 Münster Tidligere franciskaner klosterkirke Grundlagt Sidst i 1200tallet</p>
<p>74) St. Paulus Dom *** Domplatz 28, 48143 Münster Grundlagt som karolingisk katedral fra tidl. 1200tallet var også en kirke indviet til pilgrimshelgen (syd for) Grundlagt 805, nuværende kirke fra 1377</p>	<p>75) Petrikirche * Jesuitengang, 48143 Münster Jesuitter kirke Grundlagt 1590-97</p>
<p>76) Liebfrauen-Überwasser ** Überwasserkirchplatz 7, 48143 Münster Grundlagt 1040</p>	<p>77) Buddenturm ** Buddenstraße/Münzstraße, 48149 Münster Forsvarstårn, fængsel- og krudttårn Grundlagt 1150</p>
<p>78) Fürstbischöfliches Schloss ** Schlossplatz/Promenade, 48149 Münster Grundlagt 1661-1700 på en tidl. middelalderfæstning af ukendt dato</p>	<p>79) St. Pantaleon ** Pantaleonstraße 2, 48161 Münster-Roxel Grundlagt 1193</p>

Senden

<p>80) St. Ludgerus ** Dülmener Straße 9, 48163 Münster-Albachten Nuværende 1884 Grundlagt først i 1100tallet</p>	<p>81) St. Laurentius *(*) Laurentiusplatz, 48308 Senden Nr. 4 kirke på stedet Grundlagt? Nuværende fra 1873</p>
--	---

Lüdinghausen

<p>82) Schloß Senden ** Holtrup 3, 48308 Senden Wasserschloss I middelalderen kendt som 'Benekamp' Grundlagt 1448-1502</p>	<p>83) Burg Kakesbeck ** Kakesbecker Damm, 59348 Lüdinghausen Wasserschloss Grundlagt tidlig 1300tal</p>
---	---

<p>84) Burg Vischering ** Berenbrock 1, 59348 Lüdinghausen Wasserschloss Grundlagt ca. 1371</p>	<p>85) Burg Lüdinghausen ** Amthaus 14, 59348 Lüdinghausen Wasserschloss Nuværende før 1573 Grundlagt 1100tallet</p>
--	---

<p>86) St. Felizitas ** Mühlenstraße 7, 59348 Lüdinghausen Tredje kirke på stedet Grundlagt ca. år 800, nuværende fra 1507</p>	<p>87) Burg Wolfsberg ** Wolfsberger Straße 8, 59348 Lüdinghausen Wasserschloss Nuværende tilbageværende fra 1500tallet Grundlagt før 1270</p>
---	---

Nordkirchen

<p>88) St. Mauritius * Mauritius Platz, 59394 Nordkirchen Grundlagt 1715</p>	<p>89) Schloss Nordkirchen ** Schloßstraße 1, 59394 Nordkirchen Wasserschloss Nuværende fra 1708-34 Grundlagt 1398</p>
---	---

Selm

<p>90) St. Pankratius ** Kirchplatz 7, 59394 Nordkirchen-Südkirchen Nuværende fra 1691-94 Grundlagt 1022-23</p>	<p>91) Kloster Cappenberg *** Schloss Cappenberg, Selm Præmonstratenser kloster og klosterkirke Grundlagt 1122</p>
--	---

Lünen

<p>92) Sankt Marien ** St. Marien-Kirchplatz, 44534 Lünen Nuværende 3. kirke fra 1896 Grundlagt 1018</p>	<p>93) St. Georg ** Sankt-Georg-Kirchplatz, 44532 Lünen Grundlagt 1360-66</p>
---	--

Dortmund

<p>94) Herz-Jesu-Kirche * Lange Straße 83, 44532 Lünen Grundlagt 1903-04</p>	<p>95) St. Reinoldi ** Friedhof, 44135 Dortmund Nuværende 1250-70 Grundlagt før 1060</p>
---	---

<p>96) Sankt Marien-Kirche ** Kleppingstraße 5, 44135 Dortmund Grundlagt før 1267</p>	<p>97) Propsteikirche St. Johannes Baptist *** Propsteihof 3, 44137 Dortmund Dominikanerkloster Grundlagt 1331-54</p>
--	--

<p>98) St.-Petri-Kirche ** Petrikirchhof 7, 44137 Dortmund Grundlagt 1322</p>	<p>99) Stadtgarten/St.-Nicolai-Kirche ** Friedensplatz, (bag rathaus) 44135 Dortmund Her lå indtil 1810 St.-Nicolai-Kirche Grundlagt i 1300</p>
--	--

Hörde

<p>100) Stadtmauer - Adlerturm ** Ostwall 51a, 44135 Dortmund Tårn/museum genopbygget 1992 Mur fra 1200tallet, tårn fundament 1300tallet</p>	<p>101) Hörder Burg ** Hörder Burgstraße 17, 44263 Dortmund-Hörde Wasserburg Tårn bevaret fra grundlæggelse Grundlagt 1100tallet</p>
---	---

Wellinghofen

<p>102) Alte Kirche Wellinghofen ** Overgünne 6, 44265 Dortmund-Wellinghofen Nuværende 1300tals Grundlagt 800tallet</p>	<p>103) Gut Niederhofen ** Brücherhofstraße (ca. 200), 44265 Dortmund- Wellinghofen Stormandsgård Nuværende port hus fra 1748 Grundlagt før 1242</p>
--	---

Syburg

<p>104) Petersbrunnen *** Syburger Kirchstraße 7, 44265 Dortmund- Syburg (bag bindingsværkshus) Helligkilde Grundlagt af Pave Leo III, men var før et hedensk offersted. Grundlagt (af pave) 799</p>	<p>105) St. Peter zu Syburg ** Syburger Kirchstraße 10, 44265 Dortmund- Syburg Nuværende 1100tals Grundlagt 776</p>
---	--

Herdecke

<p>106) Hohensyburg ** Hohensyburgstraße 200, 44265 Dortmund- Syburg Stormandsgård+ Vincketurm (1857) + Kaiser- Wilhelm-Denkmal (1902) Nuværende ca. 1150 Grundlagt før 775</p>	<p>107) St. Marien *** Hauptstraße 48, 58313 Herdecke Kanonissekloster Grundlagt 819</p>
--	---

Wetter

<p>108) Burg Wetter ** Im Kirchspiel 16, 58300 Wetter Burgruine Grundlagt 1250-74</p>	<p>109) Haus Hove ** Haus Hove, 58300 Wetter-Oberwengern Herregård Grundlagt før 1342</p>
--	--

<p>110) Burg Volmarstein ** Am Vorberg, 58300 Wetter-Volmarstein Grundlagt 1100tallet</p>	<p>111) Dorfkirche Volmarstein ** Hauptstraße 36, 58300 Wetter-Volmarstein Grundlagt 1100tallet</p>
--	--

Gevelsberg

<p>112) Dat Hilge Püttken ***</p> <p>Nær kirke, ved præstegården, overfor gammel station. Mindesmærke i væg. Måske mellem kirken og 'Alte Pastorat' ved: Altarhof/ Schmermundsgasse, 58300 Wetter-Volmarstein Helligkilde Grundlagt 780</p>	<p>113) Altes Äbtissinnenhaus / Kloster Gevelsberg ***</p> <p>Im Stift 9 / Am Alten Kirchplatz, 58285 Gevelsberg Cistercienser nonnekloster Kloster grundlagt 1236, Äbtissinnenhaus 1549</p>
--	---

Beyenburg

<p>114) Haus Martfeld **</p> <p>Martfeld 1, 58332 Schwelm Wasserschloss Grundlagt start 1300tal</p>	<p>115) Kloster Steinhaus / St. Maria Magdalena ***</p> <p>Beyenburger Freiheit 49, 42399 Wuppertal-Beyenburg Kreuzherren korsridderkloster Grundlagt før 1296</p>
--	---

Lennepe

<p>116) Kapelle Maria im Schnee *</p> <p>Schemm 93, 58256 Ennepetal-Beyenburg Grundlagt 2008</p>	<p>117) St. Bonaventura *</p> <p>Hackenberger Straße 4, 42897 Remscheid-Lennepe Grundlagt 1868</p>
---	---

<p>118) Minoritenkloster Lennepe ***</p> <p>Klostergasse 8, 42897 Remscheid-Lennepe Franciskaner kloster Grundlagt før 1444</p>	<p>119) St. Jakobus ***</p> <p>Kirchplatz 3, 42897 Remscheid-Lennepe Indviet til pilgrimshelgen Grundlagt på St. Nikolaus kapel fra 1200tallet Grundlagt først i 1300tallet</p>
--	--

Solingen

<p>120) Schloss Burg an der Wupper **</p> <p>Schloßplatz 2, 42659 Solingen Solingen-Burg Grundlagt efter 1133, slot bygget 1218-25</p>	<p>121) St Martinus ***</p> <p>Solingen-Burg, Oberburg, Schloßplatz 21, 42659 Solingen Johanniter kirke fra 1200 Grundlagt 1170 som Johanniter kapel</p>
---	---

Dabringhausen

<p>122) Unterburg Evangelische Kirche * Solingen-Burg, Unterburg, Müngstener Straße 25, 42659 Solingen Grundlagt 1732-35</p>	<p>123) Evangelische Kirche ** Altenberger Straße 57, 42929 Wermelskirchen- Dabringhausen Grundlagt før 1274</p>
<p>124) Gut Alte Heide *? Bremen 10, 42929 Wermelskirchen- Dabringhausen Grundlagt???</p>	<p>125) Gut Luchtenberg ** Luchtenberg 1, 42929 Wermelskirchen- Dabringhausen Stormandsgård Grundlagt 1210-37</p>

Altenberg

<p>126) Deutscher Märchenwald * Märchenwaldweg 15, 51519 Odenthal- Altenberg Grundlagt før 1965</p>	<p>127) Altenberger Dom <i>(St. Mariä Himmelfahrt)</i> *** Eugen-Heinen-Platz 2, 51519 Odenthal- Altenberg Cistercienser klosterkirke Grundlagt 1133</p>
--	---

Odenthal

<p>128) Schloß Strauweiler ** Lindenallee, 51519 Odenthal-Altenberg Stormandsgård Grundlagt før 1300</p>	<p>129) St. Pankratius ** Dorfstraße, 51519 Odenthal Grundlagt 1000tallet</p>
---	--

Köln

Altstadt-Nord

<p>130) Kunibertsturm ** Konrad-Adenauer-Ufer, 50668 Köln Grundlagt 1233</p>	<p>131) St. Kunibert ** Kuniberts klostergasse 2, 50668 Köln En af tolv store romanske kirker Grundlagt før 1210-47</p>
---	--

<p>132) Eigelstein Torburg **</p> <p>Eigelstein, 50668 Köln Genopbygget og flyttet 1259 Grundlagt 1106</p>	<p>133) St. Ursula ***</p> <p>Ursulaplatz 24, 50668 Köln Kannikker kloster, Die Goldene Kammer En af tolv store romanske kirker Grundlagt før 866</p>
---	--

<p>134) Gereonsmühlenturm **</p> <p>Gereonswall, 50670 Köln Tårn bygget til mølle i 1400tallet Bymur grundlagt før 1245</p>	<p>135) St. Gereon ****</p> <p>Gereonskloster 2, 50670 Köln Tidl. romerskgravplads fra 4. årh. Helgengrav for St. Gereon (ikke påvist) En af tolv store romanske kirker Grundlagt før 839</p>
--	--

<p>136) Römischer Eckturm ***</p> <p>Zeughausstraße, 50667 Köln Romersk tårn (nederste del oprindelig) Klarisser kloster i 1300tallet Grundlagt 2.-3. Årh</p>	<p>137) Helenenturm *</p> <p>Helenenstraße, 50667 Köln Grundlagt 2.-3. Årh.</p>
--	--

Altstadt-West

<p>138) Der Römischen Stadtmauer *</p> <p>Burgmauer, 50667 Köln Grundlagt 1-3 årh.</p>	<p>139) Kölnisches Stadtmuseum **</p> <p>Zeughausstraße 1, 50667, Köln, Tyskland Tidligere rådhus Grundlagt før 1348</p>
---	---

<p>140) St. Maria in der Kupfergasse *</p> <p>Schwalbengasse 1, 50667 Köln Karmeliterordenen kloster Grundlagt 1600tallet</p>	<p>141) Minoritenkirche ***</p> <p>Kolpingplatz 5, 50667 Köln Franciskaner kloster Grundlagt 1245-60</p>
--	---

<p>142) Antoniterkirche ***</p> <p>Schildergasse 57, 50667 Köln Antoniterordens klosterkirke Grundlagt 1350-78</p>	<p>143) St. Cäcilien ***</p> <p>Cäcilienkloster, 50676 Köln Augustiner nonnekloster siden 1479 En af tolv store romanske kirker Grundlagt som jomfrukloster i 800tallet</p>
---	--

<p>144) St. Peter **</p> <p>Jabachstraße 1, 50676 Köln Jesuitter kirke, tårn fra 1170 Grundlagt 1513-25</p>	<p>145) St. Aposteln **</p> <p>Neumarkt 30, 50667 Köln Nuværende bygning stammer fra 1000tallet En af tolv store romanske kirker Grundlagt 800tallet</p>
--	---

<p>146) Hahnentorburg **</p> <p>Rudolfplatz 1, 50674 Köln Byport, del af bymur opført 1180-1220 Grundlagt før 1264</p>	<p>147) St. Mauritius ***</p> <p>Mauritiuskirchplatz, 51065 Köln Benediktiner Kloster Grundlagt 1135 –1144</p>
---	---

Altstadt-Süd

<p>148) Kloster St.Pantaleon ***</p> <p>Am Pantaleonsberg 10a, 50676 Köln Benediktiner kloster En af tolv store romanske kirker Grundlagt ca. 957</p>	<p>149) Blaue-Funken **</p> <p>Kartäuserwall/Blaue-Funken-Weg, 50677 Köln Byport, del af bymur opført 1180-1220 Grundlagt før 1245</p>
--	---

<p>150) Ulrepforte **</p> <p>Ulrichgasse 1, 50678 Köln Byport, del af bymur opført 1180-1220 Grundlagt før 1245</p>	<p>151) Kölner Kartause ***</p> <p>Kartäusergasse 7-9, 50678 Köln Karteuser kloster Grundlagt 1334</p>
--	---

<p>152) St. Severin **</p> <p>Severinskirchplatz, 50678 Köln Tidl. romersk gravkapel i 300 årh. St. Severin relikvieskrin En af tolv store romanske kirker Grundlagt 900tallet</p>	<p>153) Severinstorburg **</p> <p>Chlodwigplatz 2, 50678 Köln Grundlagt 1100tallet</p>
---	---

<p>154) Bottmühle *</p> <p>An der Bottmühle, 50678 Köln Grundlagt Midt 1500tallet</p>	<p>155) Bayenturm **</p> <p>Bayenturm (Bayenstraße 1), 50678 Köln Grundlagt før 1250</p>
--	---

Innenstadt-Süd

<p>156) St. George ** Georgsplatz 17, 50676 Köln En af tolv store romanske kirker Grundlagt sidst 1000tallet</p>	<p>157) St. Maria in Lyskirchen ** An Lyskirchen 12, 50676 Köln En af tolv store romanske kirker Grundlagt 1210</p>
<p>158) Overstolzenhaus ** Rheingasse 8, 50676 Köln Palæ Grundlagt ca. 1230</p>	<p>159) St. Maria im Kapitol ** Kasinostraße 6, 50676 Köln St. Maria nonnekloster (Augustiner) Romersk tempel fra 1. årh Pilgerstadt/Dreikünigle-Pötzje Nuværende kirke grundlagt i 1100tallet En af tolv store romanske kirker Første kirke grundlagt sidst i 700tallet</p>
<p>160) Klein St. Martin ** Augustinerstraße (over for nr. 6-8), 50667 Köln Genopbygget i 1460-89 Grundlagt sidste del af 900tallet</p>	<p>161) Gürzenich Köln ** Martinstraße 29-37, 50667 Köln Festhal Grundlagt 1437.</p>
<p>162) Alt St. Alban ** Quatermarkt, 50667 Köln Kirkeruin Grundlagt før 1172.</p>	<p>163) Historisches Rathaus ** Rathausplatz 2, 50667 Köln Nuværende ældste bygning stammer fra 1330 Grundlagt før 1135-52</p>
<h2>Innenstadt-Nord</h2>	
<p>164) Kölner Mikwe ** Rathausplatz, 50667 Köln 16m dyb skakt, jødisk ritualbad Nuværende fra først i 1100tallet Nøgle afhentes 'Praetorium', Kleine Budengasse 2 (tirs-søn 10-17) Grundlagt 700tallet</p>	<p>165) Alter Markt ** Alter Markt, 50667 Köln Romerplads fra 1. årh. Nuværende ældste hus fra 1213 (nr. 20-22) Markedsplads grundlagt 900tallet.</p>

<p>166) Groß St. Martin *** Am Groß St.Martin, 50667 Köln Tidligere benediktiner klosterkirke En af tolv store romanske kirker Grundlagt 1100tallet.</p>	<p>167) Römische turm * Burgmauer/Komödienstraße, 50667 Köln Romersk tårn Grundlagt 1-3 årh.</p>
<p>168) St. Andreas *** Komödienstraße 6-8, 50667 Köln Helgengrav for Albertus Magnus fra 1622 Dominikaner kloster En af tolv store romanske kirker Grundlagt før 974</p>	<p>169) St. Mariä Himmelfahrt * Marzellenstraße 26, 50668 Köln Grundlagt 1618-29</p>
<p>170) Kölner Dom (Hohe Domkirche St. Petrus und Maria) **** Domkloster 4, 50667 Köln Ærkebispesæde Verdens største gotiske katedral Nuværende kirke grundlagt 1248, færdig 1880 Martyrgrav for uofficiel helgen (Engelbert der Heilige) Grundlagt i 300-400tallet, påviselig sen 500tal</p>	

Rutebeskrivelse

E-01 Bremen – Kirchseelte – 24,1 km.

– **01** – tv. Am Dom, 85m – th. Balgebrückstraße 200m – mf. Wilhelm-Kaisen-Brücke 290m – Efter at være gået over første bro, drej tv. af sti og følg sti med floden 'Kleine Wesser' til højre 1,7 km – th. af første gangbro over floden, tag trappen 170m – tv. Buntentorsteinweg, 60m – th. Kirchweg 1,1km – **02** – th. Neuenlander Straße./B6 500m – tv. Georg-Wulf-Straße 550m – Ved krydset over Flughafendamm gå th. over jernbanespor – tv. af sti langs jernbanespor 160m – th. Neuenlander Kämpe 170m – efter at have krydset Otto-Lilienthal-Straße, tv. af sti langs grøntområde 950m – th af sti når den deler sig 150m – tv. af første sti 800m. – tv. Norderländer Straße (eller følg sti langs floden Ochtum), 650m – mf. Kladdinger Straße 2,5km – th. Stuhrer Landstraße 76m – th. Stuhrer Landstraße (med ensretning) 230m – **03** – tv. Blockener Straße 4,7km – mf. Heiligenroder Straße/B439 280m – th. Fanger Straße 1,4km – th. An der Schule 80m – th. An der Schule 44m – mf. Bei de Kraken – **04** – mf. Nonnengang 65m – th. An der Wassermühle 80m – mf. Zur Malsch – tv. Zur Malsch (langs jernbane på højrehånd) 450m. – tv. Harpstedter Straße (K110) 1,5km – mf. Bürsteler Straße (K10) 1,4km – th. Dorfstraße (L338) 2,1km – th. Bassmerhoopweg 1,5km, drej th på nr. fire sti – **05** –

E-02 Kirchseelte – Visbek – 30,0 km.

Gå tilbage og th. (videre af) Bassmerhoopweg – tv. Waldstraße 250m – th. Hauptstraße (L338) 2,4km – mf. Dünsener Straße (L338) 1,0km – mf. Amtsfreiheit (L338) 700m. – **06** – tv. Grüne Straße. 90m – th. I.Kirchstraße 130m – **07** – th. Lange Straße 90m – tv. Burgstraße (L338) 700m. – mf. Wildeshauser Straße (L338) 3,0km – mf. Wohlde (L338) 1,7km – mf. Mahlstedt (L338) 2,7km

– mf. Harpstedter Straße (L338) 2,2km – tv. Huntetor 210m – mf. Zwischenbrücken 170m – mf. Huntestraße 35m – th. Kokenstraße 100m – mf. (tv.) Sägekuhle 150m – **08** – **09** – tv. Kirchstraße 50m. – mf. Westerstraße 20m – **10** – tv. Marktplatz (foran rådhus) 20m – th. Am Markt 20m – mf. Burgstraße 190m – **11** – **12** – th. Wittekindstraße 120m – mf. Kleine Wallstraße 190m – tv. (mf.) Sögestraße 20m – tv. Westerstraße 35m – mf. Westertor 55m – th. og bliv på Westertor – tv. Visbeker Straße 200m – th. Visbeker Straße (afkørsel 3) (K248) (L873) 6,8km – mf. Wildeshauser Straße (L873) 3,6km – mf. Bremertor 50m – th. Vitusstraße 250m – tv. Kirchstraße 100m – th. Am Klosterplatz – **13** –

E-03 Visbek – Lohne (Oldenburg) – 26 km.

Th. Am Klosterplatz 25m – th. Hauptstraße 75m – tv. Astruper Straße 200m – tv. Döller Damm 2,4km – mf. Norddöllen 1,4km – tv. Norddöllen (K252) (ikke af sti, men rundt om sø, sø på højrehånd) 1,6km – th. Norddöllen (K253) (skov på venstrehånd) 1,4 km – mf. Visbeker Straße 2,0km – mf. Große Straße 1,3 km – **14** – th. Vechtaer Straße 850m – mf. (lige over rundkørsel) af L881 imod Oyther 1,4km – mf. Oyther 50m – **15** – Gå tilbage af Oyther – tv. Telbraker Str. 650m. – th. An der Hasenweide 550m – th. Fuechteler Esch 40m – tv. Füchtel 30m – **16** – Gå tilbage af Füchtel 30m – tv. Fuechteler Esch 920m – tv. Dominikanerweg 550m – tv. Windallee 400m – th. Willohstraße 75m – th. An der Wassermühle 130m – tv. Marienstraße 260m – th. Franziskanerplatz 20m – **17** – tv. Kleine Kirchstraße 65m – tv. An der Propstei 10m – th. Große Straße 10m – **18** – gå tilbage af Große Straße 10m – th. Bahnhofstraße 240m – mf. Zitadelle 170m – **19** – mf. sti over åen 'Vechtaer Moorbach' 30m – tv. Marschstraße 160m – Wintermarsch 350m – mf. Sophienstraße 500m – mf. Wittekindstraße 500m – tv. Friesenstraße 180m – th. Lohner Straße (L846) 1,6km – mf. Tonnenmoor 450m – mf.

Lohner Straße 700m – mf. Vechtaer Straße 1,7km – tv.
Lindenstraße 1,7km – mf. Marktstraße 20m – **20** –

E-04 Lohne (Oldenburg) – Damme – 25,0 km.

Gå tilbage af mf. Marktstraße 20m – th. Brinkstraße 120m – th.
Bachstraße (skarpt) 90m – th. Vogtstraße 220m – tv. Luzie-
Uptmoor-Weg 160m – th. Gertrudenstraße 70m – tv. Deichstraße
870m – tv. Taubenstraße 10m – tv. Falkenweg 490m – **21** – mf.
Burgweg 350m - th. Zerhusener Esch 450m – tv. Südring 750m –
th. Steinfelder Straße (første afkørsel) 1,3km – tv. Südlohner Weg
60m – **22** – gå tilbage af Südlohner Weg 60m - tv. Steinfelder
Straße (L846) 1,2km. – mf. Lohner Straße (L846) 1,5km – th. Am
Hövel 810m – tv. Poststraße 110m – **23** – th. Dorfstraße 750m –
23 – tv. Friedhofsweg 140m – tv. Schützenstraße 150m – th. Am
Schützenplatz 260m – tv. Am Sportplatz 140m – mf. Ondruper
Kirchweg 950m – th. Lohner Straße 30m – tv. Am Ondruper Berg
60m – **24** – gå tilbage af Am Ondruper Berg 60m – tv. Lohner
Straße 1,7km – mf. Große Straße 350m – tv. Friedenstraße 70m –
th. (bliv på) Friedenstraße 100m – th. Pastor-Schlichting-Straße
10m – **25** – gå tilbage af Pastor-Schlichting-Straße 10m – tv.
Friedenstraße 200m – tv. Große Straße 400m – tv. Dammer
Straße 3,1km (L846) – mf. Steinfelder Straße 2,4km – th. af sti
ind i skoven imod søen 'Bergsee' 120m (ca. 300m før
vandrehjem) – tv af tredje sti og langs søen 1,1 km (gå langs med
og syd om sø) – tv. af tredje sti 350m – mf. Am Freibad 300m – th.
Ohlkenbergsweg 300m – tv. Holdorfer Straße 210m – th.
Benediktstraße 280m – **26** – Gå af sti langs kloster (før indgangen)
150m – drej af sti og over åen 'Dammer Mülenbach' (syd for
klosteret) 120m – tv. af sti imod vejen 100m – tv. Gramker Straße
600m – th. (lidt) Holdorfer Straße 110m – mf. Mühlenstraße 50m
– th. af sti langs åen 'Dammer Mülenbach' (å på venstre hånd)
250m – tv. Im Hofe 350m – **27** – gå tilbage af Im Hofe 85m – tv .

Im Hofe 350m – tv. Lindenstraße 50m – th. Mühlenstraße 190m – tv. Kirchplatz 20m – **28** –

E-05 Damme – Bramsche – 27 km.

Gå tilbage af Kirchplatz 20m – tv. Große Straße 350m – mf. Vördener Straße (L846) (2. frakørsel) 3,6km – mf. Hinnenkamp 4,1km (L846) – mf. Osnabrücker Straße (L76) (3. frakørsel) 350m – th. Am Burghof 40m – **29** – Gå tilbage af Am Burghof 40m – th. Osnabrücker Straße (L76 & L78) 1,9km – mf. Wittenfelder Straße (L78) 700m – th. Bramscher Damm 650m – th. af første vej (efter åen Pelkbach) 700m – mf. Im Wittefeld 1,8km – th. Wittefelder Allee (K147) 850m – tv. Am Kloster 200m – **30** – gå videre af Am Kloster 200m – tv. Sögelner Allee (K147) 1,8km – th. Riester Straße 700m – tv. An der Lindenallee 100m – **31** – Gå tilbage af An der Lindenallee 100m – tv. (tilbage af) Riester Straße 2,3km – tv. Am Purenkamp 350m – mf. Riester Weg 1,2 km – tv. Bramscher Straße (K147) 45m – mf. Lindenstraße 1,1km – **32** – mf. Große Straße 240m – tv. bliv på Große Straße 210m – th. Kirchhofstraße 10m – **33** – gå tilbage af Kirchhofstraße 10m – th. Brückenort 90m – tv. bliv på Brückenort 110m – mf. (2. frakørsel) Auf dem Damm 360m – th. (1. frakørsel) Osnabrücker Straße 1,5km – tv. Wiechmanns Ecke 1,3km –

E-06 Bramsche – Osnabrück – 26,9 km.

Gå af tredje sti ind i skoven (over for markvej, lige før vejen mf. ændre navn til 'Schleptruper Strang') 800m – th. af tredje sti (100m efter sving) 400m (til sti ophører) – tv. af sti 30m – th. af sti (syd) 650m – th. af sti imod gård (efter at skov er slut) 210m – tv. af sti ved gård (syd, imod Hörnschen Hof) 450m – mf. Hörnschen Hof 360m – tv. Osnabrücke Straße 630m – tv. før Osnabrücke Straße går under motorvejsbro 25m – th. langs motorvej 700m – tv. Im Alten Dorf 750m – **34** – th. Im Alten Dorf

(over motorvej) 50m – mf. Franksmannstraße 120m – tv. Große Straße 420m – **35** – tv. (3. frakørsel) bliv på Große Straße (L109) 80m – mf. Ruller Straße (L109) 3,0km – th. Klosterstraße 550m – **36** – mf. Am Eichholz (forbi kirke) – 150m – Gå af sti i midten når vej drejer tv 250m – mf. Am Haupthügel 1,0km – th. Haster Berg 750m – mf. Ruller Weg 750m – tv. Am Haster Berg 400m – th. Am Krummen Kamp 240m – tv. Östringer Weg 700m. – **37** – Gå ind på sti Zum Netter Busch (i skoven bag kloster) og følg den tilbage langs Östringer Weg og floden 'Nette' (midt i skov er en underlig lysning) (for enden af skov gå med stien syd, over mark) 800m – th. Vehrter Landstraße 1,9km (K16) – tv. Am Vogelsang 550m – mf. (2. frakørsel) Hügelstraße 400m – mf. Süntelstraße 300m – tv. Süntelstraße (imod tennisbaner og burgpark) 35m – th. (langs tennisbaner og park) Veilchenstraße 550m – th. Senator-Wagner-Weg 280m – **38** – mf. Knollstraße 50m – th. Ziegelstraße 90m – tv. Gertrudenstraße 80m – th. Nonnenpfad 100m – mf. Liebigstraße 90m – th. Erich-Maria-Remarque-Ring 130m – **39** – th. gangbro bag 'Pernickelturm' (over floden Hase, imod Mühlenstraße) 65m – Lige efter gangbro tv. langs floden Hase ligger **40** – Gå tilbage til gangbroen og forsæt th. Mühlenstraße 110m – tv. Hasestraße 70m – th. Lohstraße 140m – th. Klingensberg 65m – tv. Neue Straße 170m – **41** – th. Bierstraße 80m – **42** – Natruper-Tor-Wall 60m tv. følg Bocksmauer 240m – **43** – mf. Heger Straße 40m – th. bliv på Heger Straße 140m – mf. Markt 40m – **44** – **45** – tv. Turmstraße 120m – **46** – gå tilbage af Turmstraße 20m – tv. An der Marienkirche 55m – th. Paul-Oeser-Straße 40m – tv. Markt 75m – th. Domhof 220m – **47** – th. Nikolaiort 35m – tv. Kamp 130m – th. Redlingerstraße 140m – **48** – mf. An der Katharinenkirche 60m – **49** – tv. Am Ledenhof 60m – **50** – th på pladsen til Neuer Graben 50m – th. Neuer Graben 60m – **51** – tv. Hans-Böckler-Straße 50m – tv. ind i slotspark – th. i slotspark (gå imod bunden af parken, væk fra slot) 100m – tv.

Schlosswall 450m – **52** – mf. Johannistorwall 220m – **53** – th. følg Johannistorwall 180m – mf. Iburger Straße 50m – th.
Spichernstraße 300m – tv. Sutthausen Straße (K1) 2,8km – mf.
Hermann-Ehlers-Straße (K1) 670m – th. Egon-von-Romberg-Weg 50m – tv. Gröbelweg 600m – tv. Riesenallee 110m – mf. Gut Sutthausen 90m – **54** –

E-07 Osnabrück – Glansdorf – 24,1 km.

Gå tilbage af Gut Sutthausen 90m – th. Riesenallee 350m – tv.
Hermann-Ehlers-Straße 35m – th. St.-Florian-Straße 400m – mf.
Am Wulfter Holz 450m – **55** – mf. Gut Wulften 110m – th.
Malberger Straße 850m – tv. Unterbauerschaft 10m – th. af sti ved jernbane (skråt over mark) 400m – th. Malberger Esch 550m – tv. Harderberger Weg 110m – th. Osterberg 1,2 km – th. bliv på Osterberg (af sti i skov imod jernbane) 650m – th. Oeseder Straße (under bro) 900m – **56** (efter 200m) – th. Karolinenhöhe 400m – th. Kruseweg 700m – tv. Schauenroth 10m – mf. Hermann-Löns-Weg 350m – th. Jakob-Grimm-Weg 50m – tv. Siedlung Dörenberg 60m – th. bliv på Siedlung Dörenberg 170m – th. Auf der Kuppe 500m – tv. af sti (første sti i skov) 300m – Følg sti i skoven langs vejen 'Teutoburger-Wald-Straße' 360m – th. imod hotel 150m – bag hotel tag sti tæt på vejen 'Teutoburger-Wald-Straße' (nr. 2 sti) – Følg igen stien i skoven langs vejen 'Teutoburger-Wald-Straße & Osnabrücker Straße' 850m – th. Osnabrücker Straße (ved Gasthaus) 1,8 km – tv. Am Gografenhof 80m – tv. Am Gografenhof/Hagenberg 30m – th. Schloßstraße 210m – **57** – Gå tilbage af Schloßstraße 35m – th. Rathausstraße 100m – tv. Kleine Straße 65m – th. Große Straße 65m – **58** – tv. Drostenhof 400m – mf. Mühlenstraße 750m – tv. Kirchstraße 40m – th. bliv på Kirchstraße – **59** – mf. Am Thie 120m – mf. Schulstraße 550 – mf. Visbecker Ring 1,2km – hold tv. (af lille vej langs huse, imod skov) ved Brockmeyers Weg 1,7km – mf. Auf

der Hölle 750m – når vejen slutter så th. Donnerbrinksweg 1,0km – når vej slutter så th Lohof 30m - Lohof svinger lidt tv. (efter ca. 10m) og bliver til In der Eckeloh 550m – tv. og bliv på In der Eckeloh 300m – mf. Wiesengarten 900m – når vej slutter så th. af Am Schützenplatz 130m – tv. Iburger Straße 450m – th. Osnabrücker Straße 1,3km – tv. Kolpingstraße 20m – tv. An der Kirche 20m – **60** –

E-08 Glansdorf – Telgte – 25,9 km.

Gå tilbage af An der Kirche 20m – tv. Kolpingstraße 180m – th. Gartenstraße 110m – tv. (3. afkørsel) Sudendorfer Straße (K339) 2,9km – tv. Gut-Bohlen-Weg 20m – th. af sti (mellem træer) 2,1km – mf. Zum Forsten (efter at krydse Sudendorfer Straße igen) 750m – th af vej ved skovkant 10m (du er nu i delstaten Nordrhein-Westfalen) – tv af sti i skov 1,3km – Forenden af sti (og skov) tv. Beverstrang (imod klosteret) – **61** – th. af K38 (Sudendorfer Straße/Vinnenberger Straße) 3,4km – th Hörster Esch 350m – tv. Wietels Kamp 60m – th. bliv på Wietels Kamp 25m – tv. bliv på Wietels Kamp 170m – mf. Telgter Landstraße (L548) 2,0km – mf. L548 2,2km – tv. Einener Straße 250m – th. Talweg 450m – tv. Bartholomäusstraße 50m – **62** – gå tilbage af Bartholomäusstraße 10m – th. af sti (ca. 10m efter kirke) gå til floden 'Ems' 140m – Bliv på stien og følg th. floden 'Ems' (med floden på venstre hånd) 7,0km – tv. af bro over floden 'Ems' (ca. 110m førend sti går th. væk fra flod og slutter ved 'Einener Straße') 50m – th. af sti langs floden 'Ems' (nu med floden på højre hånd) 550m – th. af bro over floden 'Ems' (tilbage på den anden side af flod 'Ems') 70m – tv. af sti 240m – tv. Emstor (L585) 90m – mf. Baßfeld (L585) 110m – th. Am Schilde 50m – th. Herrenstraße 180 – th. Kardinal-von-Galen-Platz 20m – **63** – **64** –

E-09 Telgte – Münster – 22,1 km.

Gå tilbage af Kardinal-von-Galen-Platz 20m – mf. Kapellenstraße 60m – tv. Markt 40m – th. Bahnhofstraße 400m – tv. sti over togsporene (ved banegård) 150m – mf. Gildeweg 230m – th. Orkotten 220m – tv. bliv på Orkotten 350m – mf. Wöste 2,5km – Følg ligeud af sti, med skovkant på højre hånd (ca. 200m efter vejen 'Am Jägerhaus' går th.) 160m – th. af første sti efter skovkant ophører 450m – tv. langs skovkant følg sti/hjulspor 200m – mf. Kasewinkel 1,0km – tv. bliv på Kasewinkel (anden vej tv.) 550m – th. bliv på Kasewinkel (første vej th.) 450m – th. Alter Mühlenweg (K16) – tv. Pleistertimpen 550m – tv. følg Pleistermühlenweg (over broen ved floden 'Werse', samt lille ø) 280m – tv. bliv på Pleistermühlenweg (efter bro, flod & ø) 2,0km – mf. (lidt tv.) gå over bro 150m – mf. Zum Guten Hirten 1,1km – mf. Mauritz-Lindenweg 300m – th. Dechaneistraße 210m – mf. Sankt-Mauritz-Freiheit 130m – **65** – mf. Sankt-Mauritz-Freiheit (venstre om kirken) 230m – mf. Mauritzsteinpfad 140m – th. Oststraße 120m – tv. Warendorfer Straße 500m – mf. Freiherr-vom-Stein-Platz 55m – mf. Mauritztor 120m – tv. Winkelstraße 180m – mf. Klosterstraße 30m – th. Servatiikirchplatz 70m – **66** – mf. Maria-Euthymia-Platz 45m – mf. An der Clemenskirche 40m – **67** – th. Loergasse 85m – tv. Salzstraße 250m – **68** – **69** – tv. Prinzipalmarkt 40m – **70** – gå tilbage af Prinzipalmarkt 40m – mf. Drubbel 60m – **71** – th. Alter Fischmarkt 160m – mf. Hörsterstraße 90m – tv. Stiftsherrenstraße 10m – tv. Martinistraße 130m – **72** – tv. Neubrückenstraße 200m – **73** – th. Bergstraße 90m – mf. Horsteberg 65m – mf. Domplatz (rundt om kirke) 200m – **74** – tv. Spiegelturm 130m – mf. Pferdegasse 60m – th. Jesuitengang 160m – **75** – th. af sti (med åen 'Münstersche Aa' på venstre hånd) 230m – tv. Spiegelturm 20m – mf. Überwasserkirchplatz 120m – **76** – th. Katthagen 140m – mf. Rosenplatz (gå over vejen og pladsen) 50m – th. Buddenstraße

110m – 77 – tv. Münzstraße 450m – tv. Promenade/Schlossplatz
550m – **78** – th. Gerichtsstraße 100m – mf. Hüfferstraße 800m –
mf. Waldeyerstraße 450m – th. Schmeddingstraße 400m – tv. bliv
på Schmeddingstraße 550m – tv. Roxeler Straße (L843)(over bro)
3,5km – mf. Havixbecker 100m – tv. Pantaleonstraße 130m – **79** –

E-10 Münster – Lüdingshausen – 27,0 km.

tv. Annette-von-Droste-Hülshoff-Straße (L529) 24m – mf.
Pienersallee (L529) 1,0km – tv forbliv på Pienersallee (på anden
side af jernbane) 300m – mf. Oberort (L529) 2,1km – th.
Dülmener Straße (L551) 130m – **80** – gå tilbage af Dülmener
Straße (L551) 130m – tv. Osthofstraße 5,4km (mf. 'K60') – tv.
'B235' (imod Senden) 2,1km – th. første frakørsel ad
Münsterstraße/Siebenstücken 40m – tv. Münsterstraße 1,0km – th.
Laurentiusplatz – **81** – tv. (om kirke) forbliv på Laurentiusplatz
20m – mf. følg stien igennem parken 150m – tv. (af sti) Am
Bürgerpark 50m – tv. af første sti 180m – th. af første sti (igennem
park) 180m – tv af sti (første efter søen) 10m – tv. af sti langs åen
'Steuer' (åen på højre hånd) 210m – th. af første bro over åen
'Steuer' 30m – tv af sti langs åen 'Steuer' (åen på venstre hånd)
500m – th. af sti (efter sø, når stien slutter) 150 m – tv. af sti (imod
slot) – 75m – **82** – gå tilbage af sti 75m – th. af sti (tilbage imod
åen 'Steuer', helt til kanalen) 160m – th. af sti langs kanal (kanal
på venstre hånd) 140m – tv. gå over broen 'Sperrtor' 20m – th. af
sti langs kanalen 'Dortmund-Ems-Kanal - Alte Fahrt' (kanal på
højre hånd) 730m – tv. af sti (modsat første bro over floden, hvor
bådhavn slutter) – th. Industriestraße (k23) 2,3km – th. af sti (ved
'Gut Wewel Demeter Hof' 1,9km – th. Kakesbecker Damm 45m –
mf. gå over voldgrav 200m – **83** – gå tilbage over voldgrav 200m
– th. Kakesbecker Damm 650m (forsæt af vej rundt om slot) – tv.
Hiddingseler Straße 3,3km – th. Sendener Straße (B235, imod
Lüdingshausen) 350m – th. Im Ried 5m – hold th. og forbliv på

Im Ried 80m – tv. og forbliv på Im Ried 140m – tv. (efter vejen er slut, efter at krydse åen 'Mühlenstever' (åen på venstrehånd) 140m – th. af sti (skarpt, nærmest bagud, efter 80m med åen 'Vischering Stever' på højrehånd) 550m – tv. af sti (over voldgrav imod slot) 75m – **84** – gå tilbage af sti (over voldgrav) 220m – tv. Klosterstraße (K13) 170m – th. Kapitelweg 350m – tv. bliv på Kapitelweg 35m – th. Amthaus 65m – **85** – gå tilbage af Amthaus 200m – th. Borgplatz 15m – th. forbliv på Borgplatz 110m – tv. Mühlenstraße 85m – **86** – th. Wolfsberger Straße 150m – th. forbliv på Wolfsberger Straße 45m – **87** –

E-11 Lüdingshausen – Lünen 25,2 km.

tv. Disselhook(B235/B58) 400m – th af sti langs kirkegård (før rundkørsel) 45m – th. Auf der Geest 10m – tv. Auf der Geest (langs kirkegård, over mark, følg sti når den drejer tv.) 750m – th. sti (gå over floden 'Osternstever' (gå med flod på højre hånd) 290m – tv af sti (langs den sidste husrække) 450m – th. Selmer Straße (L835) 2,0km – tv. imod Nordkirchen (L810) 2,5 km – th. Lüdingerhauser Straße (2. frakørsel) 1,1km – tv. Schloßstraße 65m – tv. Mühlenstraße 15m – mf. (hold tv) Mauritiusplatz 30m – **88** – Gå tilbage af Mauritiusplatz 30m – Gå tilbage af Mühlenstraße 15m – tv. Schloßstraße 320 m – th. imod Lindenallee (2. frakørsel, med slotspark på venstrehånd) 560m – tv. over voldgrav 140m – **89** – th. over voldgrav (mod syd, med slot i ryggen) 1,3km – th. Münsterstraße (L810) 850m – th. Nordkirchener Straße 90m – tv. Am Teich 160m – th. Im Wiesengrund 25m – tv af sti (imod Kirchplatz) 130m – mf. Kirchplatz 70m – Hold th. på Kirchplatz 25m – **90** – tv. hold tv. på Kirchplatz 25m – tv. Hauptstraße (K6) 170m – th. Cappenberger Straße (L810) (første frakørsel) 450m – mf. Cappenberger Straße (L810) (anden frakørsel) 2,3km – mf. Cappenberger Damm (L810) 3,7km – mf. Freiherr-vom-Stein-Straße 1,0km – **91** – Gå tilbage fra slottet 50m – tv. Schloßberg

(K19) 550m – mf. Schloßberg svinger lidt tv og bliver Cappenberger Straße (L810) 3,6km – mf. (hold th.) Münsterstraße 50m – th. Graf-Adolf-straße 380m – tv. St. Marien-Kirchplatz 50m – **92** – gå tilbage af St. Marien-Kirchplatz 50m – tv. Graf-Adolf-straße 380m – tv. Gartenstraße 130m – th. mod floden 10m – tv af sti (med flod på højre hånd, imod Münsterstraße) 220m – th. Münsterstraße 50m – mf. Lange Straße 200m – tv. Sankt-Georg-Kirchplatz 10m – **93** – Gå tilbage af Sankt-Georg-Kirchplatz 10m – tv. (forsæt af) Lange Straße 400m – **94** –

E-12 Lünen – Dortmund-Syburg – 28,0 km.

Th. Kurt-Schumacher-Straße (L684) 450m – mf. Gahmener Straße (L684) 3,2km – mf. Altenderner Straße (L684) 300m – th. Walther-Kohlmann-Straße (L684) 3,0km – mf. Derner Straße 2,2km – mf. Bornstraße 2,6km – mf. Kuckelke 200m – th. Friedhof 10m – **95** – Gå tilbage af Friedhof 10m – th. Willy-Brandts-Platz 50m – th. Ostenhellweg 130m – **96** – mf. Westenhellweg 270m – tv. Mönchenwordt 70m – **97** – th. Schwarze-Brüder-Straße 80m – th. Kolpingstraße 70m – tv. Westenhellweg 140m – th. Petrikirchhof 10m – **98** – gå tilbage af Petrikirchhof 10m – th. Westenhellweg 20m – tv. Potgasse 110m – tv. Silberstraße 130m – th. Eisenmarkt (2. frakørsel) 160m – tv. Kuhstraße 140m – mf. Prinzenstraße 160m – mf. Friedens Platz 70m – **99** – mf. Olpe 90m – tv. Kleppingstraße 240m – tv. Ostwall 50m – **100** – gå tilbage af Ostwal 50m – tv. Ruhrallee (B54, forsættelse af Kleppingstraße) 90m – tv. Märkische Straße (L672) 2,3 km – mf. Willem-van-Vloten-Straße 700m – th. Faßstraße 250m – tv. Hörder-Bach-Allee 160m – th. følg Hörder-Bach-Allee (Phonenix See på venste hånd) 300m – **101** – th. Hermannstraße 350m – tv. Hörder Brückenstraße 180m – mf. Schild Platz 150m – tv. Wellinghofer Straße 500m – tv. Gildenstraße 60m – mf. Wellinghofer Straße (K2) 750m – mf. Brandeniusstraße 650m –

tv. Overgünne 90m – **102** – th. Limburger Postweg (kirkegård på venstrehånd) 450m – th. Limburger Postweg 280m – th. Brücherhofstraße 450m – **103** – th. Niederhofer Kohlenweg 600m – tv. Am Heisterbach 1,1km – tv. af sti i skov (ca. 200m efter Selbsthilfestraße går th.) 700m – th. Wittbräucker Straße 450m (L556) – tv. Irminsulstraße (igennem skov) 1,1 km – th. Wannestraße 400m – tv. Reichsmarkstraße 750m – th. Hohensyburgstraße 35m – th. Syburger Kirchstraße 750m – **104** – **105** – **106** –

E-13 Dortmund-Syburg – Schwelm – 28,1 km.

Ved 'Parkanlage Hohensyburg' søg ned til sti ved floden 'Ruhr', gå på sti med flod på venstre hånd (imod vest) 1,6km – mf. Niedernhof 1,2km – mf. Im Schiffwinkel 1,3km – mf. Hengsteyseestraße 700m – tv. bliv på Hengsteyseestraße 390m – th. Neue Bachstraße 230m – tv. Bergstraße (trappe) 180m – tv. Hauptstraße 80m – **107** – tv. Stiftsstraße 10m – th. Wetterstraße 190m – tv. Ruhrstraße (3. vej i rundkørsel) 30m – th. Gartenstraße 270m – tv. Seeweg (floden Ruhr på venstre hånd) 1,4km – mf. Strandweg 700m – gå over på Kaiserstraße (løber langs Strandweg), inden vejene skilles – følg Kaiserstraße 870m – tv. Im Kirchspiel 85m – **108** – mf. Burgstraße 35m – th. Burgstraße 85m – mf. Königstraße 700m – th. An der Kirche 120m – mf. Kaiserstraße (første vej i rundkørsel) 700m – tv. Gederner Straße (B226) 650m – th. Haus Hove 220m – **109** – tv. Hoffmann-von-Fallersleben-Straße 290m – tv. Grundschoetteler Straße (B234) 140m – th af sti i skov (før vej drejer skarpt tv) 550m – mf. Am Hang 180m – th. Bachstraße 300m – skarpt tv. af sti 120m – skarpt th. Kramerweg 200m – skarpt tv. bliv på Kramerweg 270m – **110** – gå tilbage af Kramerweg 400m – mf. Hauptstraße 130m – **111** – tv. Schmermundgasse (eller i dette område) 30m – **112** – gå tilbage af Schmermundgasse 30m – tv. Hauptstraße 180m –

th. Osthausstraße 650m – mf. Von-der-Recke-Straße 300m – tv. Köhlerstraße 400m – tv. Vogelsanger Straße (K15) 1,1km – th. An der Wacht 120m – tv. Im Langenrode 1,1km – tv. Silscheder Straße 40m – hold th. bliv på Silscheder Straße 110m – tv. Zum Berger See 140m – th. Berchemallee 950m – tv. Brockenbergstraße 680m – tv. Am Werde 1,0km – th. af sti (med floden 'Ennepe' på venstre hånd) 600m – tv. Mühlenstraße 65m – th. Mühlenstraße 450m – tv. Nirgenastraße 75m – th. Wasserstraße 45m – mf. Mittelstraße (L666) 850m – tv. Haßlinghauser Straße (L666) 20m – th. Elberfelder Straße 350m – th. Im Stift 10m – **113** – gå tilbage af Im Stift 10m – tv. Elberfelder Straße (L527) 1,0km – mf. Strückerberger Straße 1,1km – tv. Strückerberger Straße 400m – th. Milsper Straße 180m – tv. Dr.-Moeller-Straße 350m – th af sti imod 'Haus Martfeld' 450m – **114** –

E-14 Schwelm – Solingen – 29,5 km.

Gå syd over (over jernbane) 50m – th. Hagener Straße 140m – tv. Oelkinghauser Straße 90m – th. Oelkinghauser Straße 270m – tv. Möllenkotter Straße 320m – mf. Frankfurter Straße (L527) 930m – mf. Beyenburger Straße (L527) (2. vej rundkørsel) 3,5km – tv. Wupperstraße (L414) 90m – mf. Porta Westfalica 390m (L414) – tv. Am Wupperstollen 130m – mf. Beyenburger Freiheit – **115** – th. Am Obergraben 130m – tv. Am Untergraben 25m – følg tv. Am Untergraben 25m – th. Beyenburger Furt (over bro over flod Wupper) 120m – th. Schemm 170m – **116** – th. Uellenbecke 40m – th. Friedfeld 190m – th. L414 (tilbage imod Porta Westfalica) 270m – tv. Am Kriegermal 600m – mf. Siepenpl. (L411) 900m – tv. Windfoche (L411) 500m – th. Herbringhausen 100m – tv. af sti 120m – th. af (første sti) 550m – tv. (gå af stien mest tv., forbi gården) 1,0km – tv. følg stien (med søen på venstrehånd) 2,0km – tv. L81 (måske Beyenburger Straße) 85m – th. af sti (med sø på

venstrehånd) 700m – th. af nr. 2 sti 500m – tv. af nr. 3 sti 600m – th. af vej (ved hus) – 750m – mf. Zum Schützenfeld 170m – th Schwelmer Straße 330m – tv. Hackenberg Straße 20m – **117** – gå tilbage af Hackenberg Straße 20m – tv. Schwelmer Straße 20m – tv. Wallstraße 180m – th. Klostergasse 100m – **118** – th. Schwelmer Straße 30m – tv. Bachstraße 10m – tv. Kirchplatz 80m – **119** – tv. Berliner Straße 30m – tv. Alter Markt 75m – mf. Wetterauer Straße 140m – tv. Poststraße 10m – th. Kölner Straße 450m – th. Alte Kölner Straße 150m – th. Arnold-Wilhelm-Straße 100m – tv. Balkantrasse 650m – efter motorvej gå op på vejen 'Tenter Weg' som løber parallel 2,0km – th. Baisieper Straße – 240m – tv. Grüental 1,3km – tv (mf.) Intzestraße 210m – th. (måske Preyersmühle) (K21) 1,6km – th. Remscheider/Wermelskirchener Straße (L409) 270m – tv. (L408) (å og sø på højrehånd) 800m – tv af sti i skov (efter L408 drejer th.) 1,4km – th Pohlhauser Straße 70m – tv. Flurstraße 400m – tv. Dorn 35m – th. Hüngrer 210m – mf. Neuenflügel 650m – mf. Wermelskirchener Straße 750m – mf. Hahnstraße 280m – mf. Wermelskirchener Straße 180m – tv. Burgtalstraße 10m – th. Schloßplatz 120m – **120** – **121** – tv. Steinweg 80m – th. Schloßbergstraße 500m – th. bliv på Schloßbergstraße (floden Wupper på venstrehånd) 70m – mf. Müngstener Straße 200m – **122** –

E-15 Solingen – Köln – 32,5 km.

Gå tilbage af Müngstener Straße 160m – mf. Schloßbergstraße 450m – tv. af sti (over p-plads, modsat hvor Schloßbergstraße fører tilbage til borgen), (floden Wupper på højrehånd) 200m – th. af (første sti) 350m – th. (når sti slutter) 5-7m – tv. sti (sydover) 650m – th. Talsperrenstraße 15m – tv (skarpt) (K8) 400m – th. af sti (gå rundt om gård) 600m – tv. (af vej med huse) 220m – th. (af lille vej som bliver sti, følg sti) 500m – tv. af sti 550m – th. (under

motorvej) 600m – mf. Döllersweg 450 m – tv. Tente/B51 10m – th. Herrlinghausen 950m – th. sti (følg stien tv. hele vejen) 700m – tv. (efter at sti svinger th.) 220m – th. Emminghausen (K15) 1,5km – mf. Wermelskirchener Straße (k15) 1,0km – th. Altenberger Straße 650m – **123** – tv. (bliv på) Altenberger Straße 600m – mf. L101 500m – th. Auf der Schanze 600m – **124** – gå tilbage af Auf der Schanze 160m – th af sti (mod Bremen) 350m – th. Bremen 300m – th. Limmringhausen 350m – mf. L101 2,8km – **125** – th. (skarpt) af sti (gå over åen Eifgenbach) 160m – tv. af (første) sti (åen Eifgenbach på venstre hånd) 1,0 km – mf. Märchenwaldweg 600m – **126** – tv. Eugen-Heinen-Platz 65m –th. Eugen-Heinen-Platz (langs kirken) 140m – **127** – tv. Eugen-Heinen-Platz 20m – mf. Ludwig-Wolker-Straße 110m – tv. Hauptstraße 200m – th. Altenberger-Dom-Straße (L101) 1,1km – tv af sti (over åen Dhünn, mod skov) 290m – th af sti (skov på venstre hånd) – th af sti 40m – th. af sti 280m – hold tv. 700m – **128** – th. Lindenallee 25m – tv. Altenberger-Dom-Straße (L101) 220m – th. Dorfstraße 120m – **129** – th. Altenberger-Dom-Straße (L101) 4,7km – mf. Odenthaler Straße 850m – tv. Leuchterstraße (lige over rundkørsel) 1,8km – tv. Berliner Straße (B51) 3,1m – tv. (første frakørsel) Markgrafenstraße (B51) 800m –

E-16a Köln – Altstadt-Nord – 8,0 km.

tv. (følg) Markgrafenstraße 180m – tv. Keupstraße 25m – th. af sti (langs ringvejen) 340m – th. Bergisch Gladbacher Straße (B8) 210m – mf. Clevischer Ring (Wr. Pl.) (B51) 50m – th. Mülheimer Brücke (B51) 1,2km – tv. tag trappen ned fra broen, følg sti (med folden Rhein tv) 1,7km – mf. (langs sti) Konrad-Adenauer-Ufer (B51) 300m – **130** – th. Kuniberts kloster 70m – **131** –th. Kuniberts klostergasse 100m – tv. Dagobertstraße 450m – th. Eigelstein 100m – **132** – Gå tilbage af Eigelstein 200m –th. på Eigelsteinstraße 200m – tv. Ursulagartenstraße 150m – tv.

Ursulakloster 50m – tv. Ursulaplatz 70m – **133** – gå tilbage af Ursulaplatz 70m – gå tilbage af Ursulakloster 100m – tv. Eintrachtstraße 30m – th. Cordulastraße 150m – mf. gå ind på sti i park 150m – tv. sti (første) 150m – tv. Gereonswall 190m – **134** – tv. Probsteigasse 200m – mf. Gereonskloster 120m – **135** – tv. Gereonshof 75m – th. Steinfelder G. 170m – tv. Friesenstraße 30m – tv. Zeughausstraße 40m – **136** – gå tilbage af Zeughausstraße 40m – tv. Sankt-Apern-Straße 110m – tv. Helenenstraße 120m – **137** – tv. Auf dem Berlich 130m – th. Burgmauer 25m – **138** –

E-16b Köln – Altstadt-West – 3,0 km.

Gå tilbage af Burgmauer 25m – th. Auf dem Berlich 27m – th. Zeughausstraße 320m – **139** – th. Fußweg am Stadtmuseum (Tag trappen) – th. Appellhofplatz/Burgmauer 20m – tv. følg Appellhofplatz 50m – mf. Neven-Du Mont-Straße 50m – th. Schwalbengasse 40m – **140** – gå tilbage af Schwalbengasse 40m – mf. Kupfergasse 70m – mf. Röhrergasse 120m – tv. tag trappe over vej 100m – efter trappe tv. An der Rechtschule 20m – th. Drususgasse 50m – th. Elstergasse 20m – **141** – gå tilbage af Elstergasse 20m – Drej th. følg Kolpingplatz 70m – th. Breite Straße 25m – tv. Kolumbastraße 80m – mf. Herzogstraße 200m – Schildergasse 420 m – **142** – tv. Antonsgasse 120m – tv. Cäcilienstraße 50m – th. Neuköllner Straße 25m – th. 75m – tv. Cäcilienkloster 60m – **143** – mf. Jabachstraße 110m – **144** – gå tilbage af Jabachstraße 110m – mf. (tilbage af) Cäcilienkloster 60m – tv. Cäcilienstraße 290m – mf. Neumarkt 110m – hold th. Neumarkt (efter pladsen) 100m – th. Apostelstraße 60m – **145** – gå tilbage af Apostelstraße 60m – th. Hahnenstraße 450m – mf. Rudolfplatz 10m – **146** – tilbage af Rudolfplatz 10m – mf. Hahnenstraße 140m – gå over på den anden side af Hahnenstraße 60m – th. Am Rinkenpfuhl 250m – mf. Mauritiuskirchplatz 25m – **147** –

E-16c Altstadt-Süd – 5,0 km.

Forsæt af Mauritiuskirchplatz (til bag kirken) 50m – th.
Mauritiussteinweg 90m – th. Mauritiussteinweg 390m – mf. Am
Weidenbach 100m – tv. Am Pantaleonsberg 80m – **148** – gå
tilbage af Am Pantaleonsberg 80m – tv. Am Weidenbach 180m –
tv. Pantaleonswall 190m – mf. Kartäuserwall 300m – th. Blaue-
Funken-Weg 20m – **149** – gå tilbage af Blaue-Funken-Weg 20m –
th. Kartäuserwall 140m – **150** – tv. Ulrichgasse 160m – th.
Kartäusergasse 300m – **151** – mf. An St. Magdalenen 140m – th.
Severinstraße 35m – tv. Severinskirchplatz 40m – **152** – gå tilbage
af Severinskirchplatz 40m – tv. Severinstraße 120m – tv.
Severinswall 15m – th. Chlodwigplatz 10m – **153** – gå tilbage af
Chlodwigplatz 10m – th. Severinswall 600m – **154** – tv.
Bayenstraße (B51) 580m – **155** – tv. Mechtildisstraße 110m – tv.
An St. Katharinen 270m – th. Severinstraße 310m – th.
Georgsplatz 150m – **156** –

E-16d Köln – Innenstadt-Süd – 2,0 km.

th. Georgstraße 110m – mf. Große Witschgasse 230m – tv. An
Lyskirchen 120m – **157** – tv. Filzengraben 40m – th. over p-plads
60m – tv. Rheingasse 160m – **158** – mf. Königstraße – 70m – th.
Lichhof 110m – **159** – tv. Pipinstraße 80m – th. Pipinstraße (over
jernbane) 10m – th. Augustinerstraße 70m – tv. Martinstraße
160m – **160** – **161** – gå tilbage af Martinstraße 50m – th.
Gürzenichstraße 60m – th. Quatermarkt 110m – **162** – mf.
Gülichplatz 40m – mf. Unter Goldschmied 70m – th. Portalsgasse
50m – mf. Rathausplatz 10m – **163** – th. Judengasse 70m – **164** –
tv. Marsplaz 50m – tv. Alter Markt – **165** –

E- 16e Köln – Innenstadt-Nord – 2,0 km.

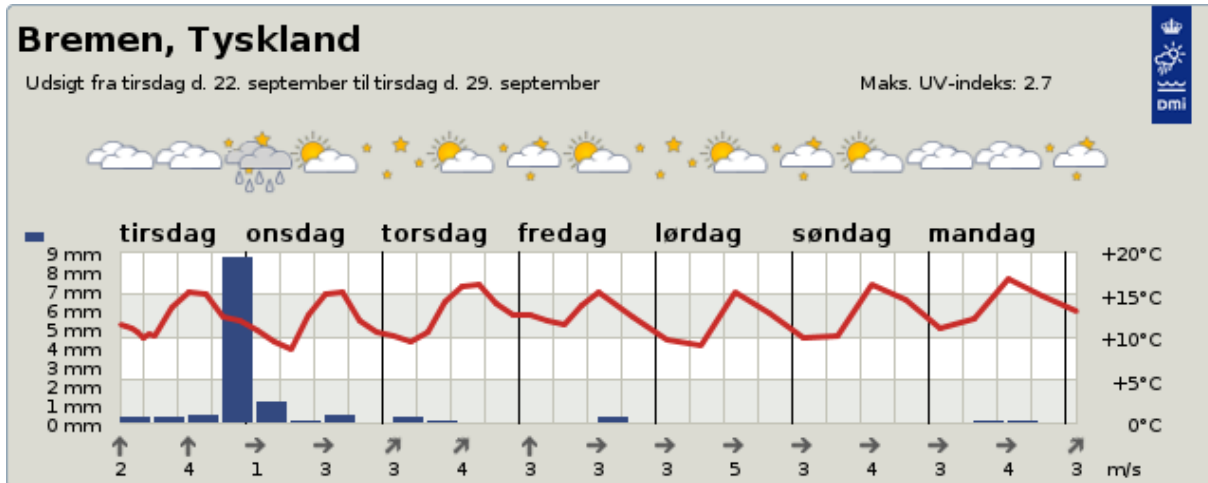
drej th med Alter Markt 20m – mf. Lintgasse 140m – tv.

Mauthgasse 60m – tv. An Groß St. Martin 75m – **166** – gå tilbage af An Groß St. Martin 75m - tv. (forsæt af) Mauthgasse 50m – mf. Am Bollwerk 60m – tv. Große Neugasse 150m – mf. Am Hof 240m – mf. Wallrafplatz 40m – mf. An der Rechtschule 40m – th. bliv på An der Rechtschule 130m – th. Mariengartengasse 110m – tv. Tag trappen – th. Komödienstraße 240m – **167** – **168** – tv. Marzellenstraße 90m – th. (første frakørsel) Dompropst-Ketzer-Straße 122m – **169** – gå tilbage af Dompropst-Ketzer-Straße 25m – mf. (gå over) Bahnhofsvorplatz 150m – tv. Domplatte 25m – **170** –

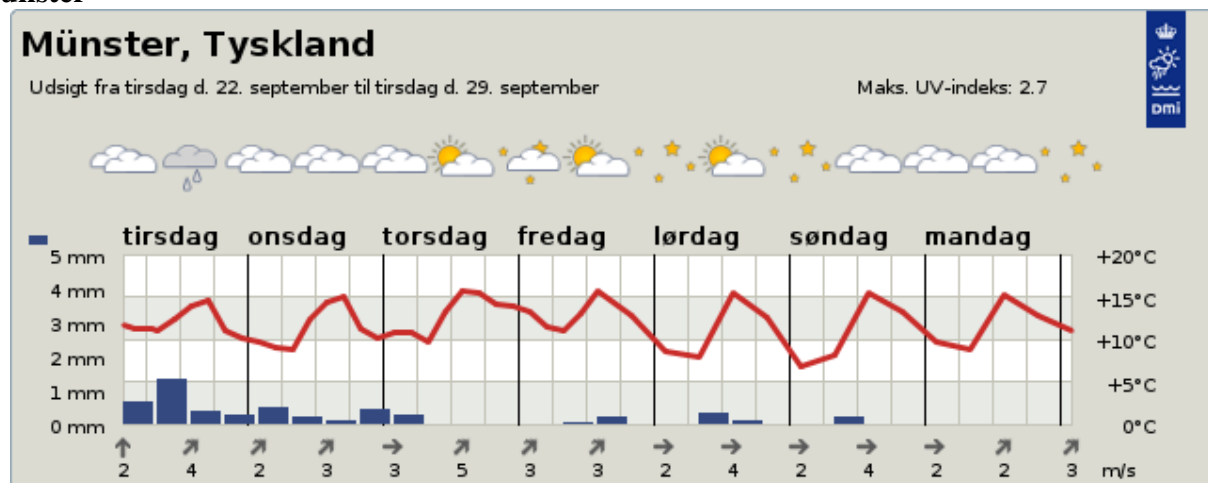
Kort

Vejrkort

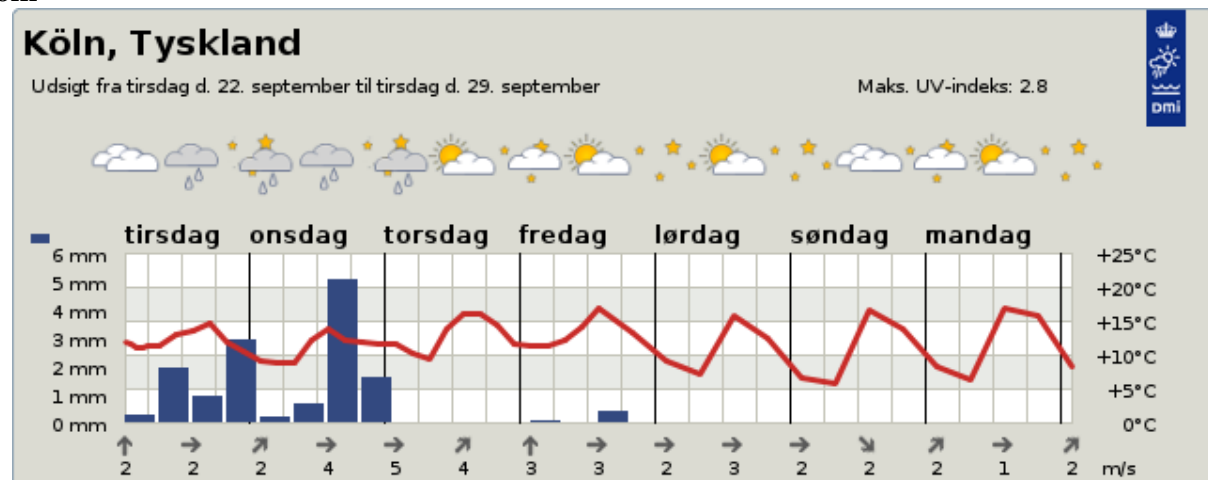
Bremen



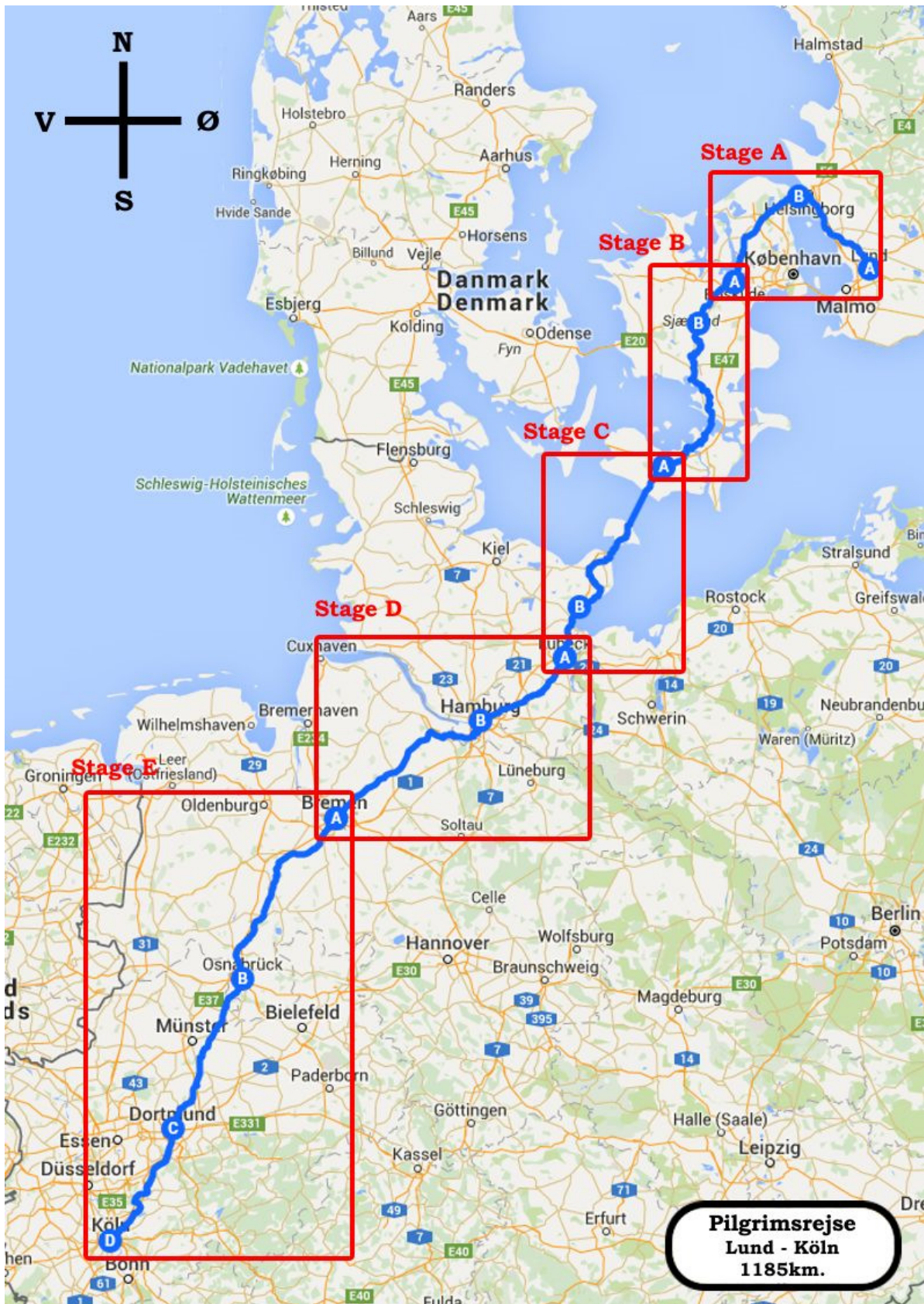
Münster



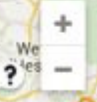
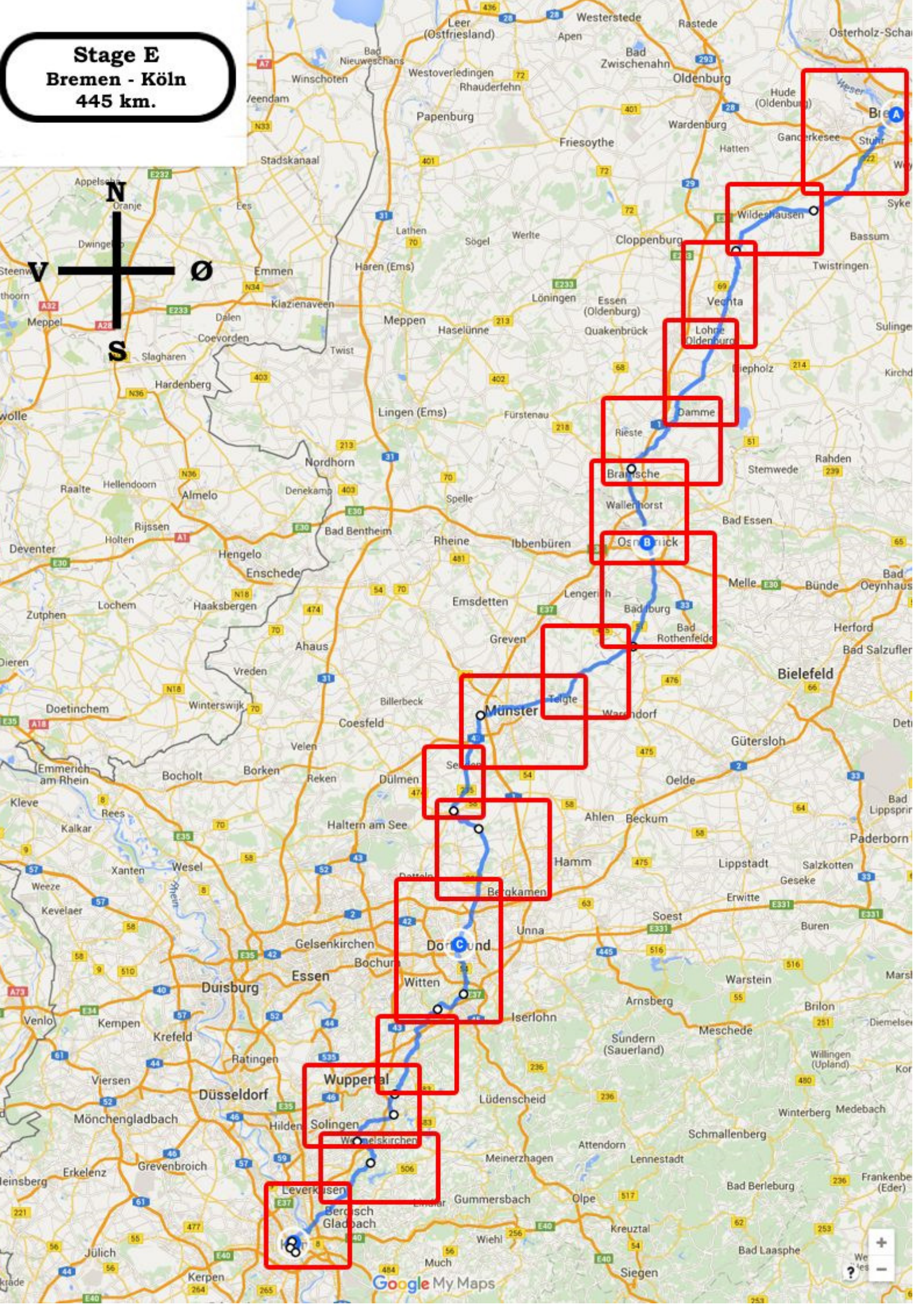
Köln



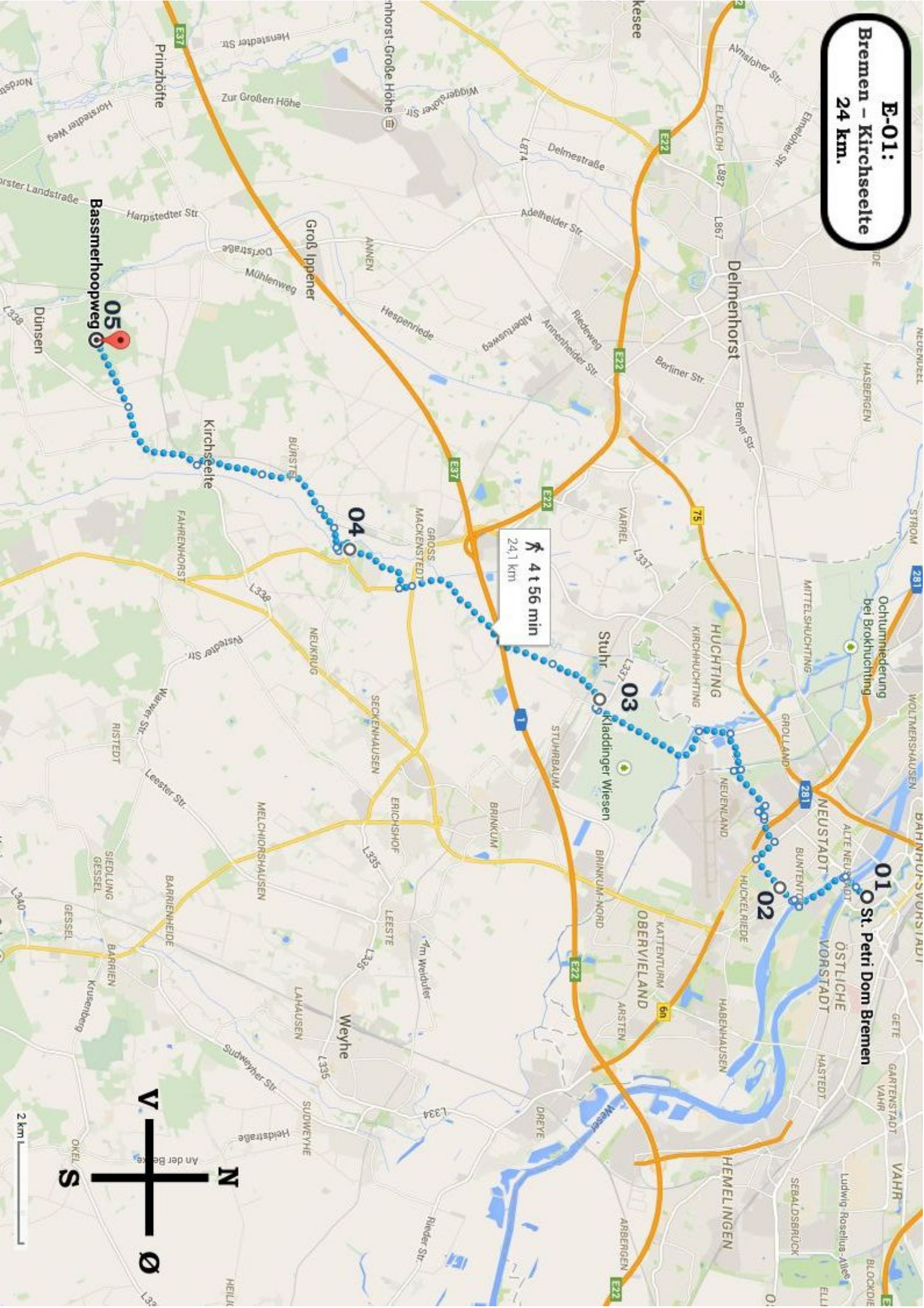
Landkort



Stage E
Bremen - Köln
445 km.



E-01:
Bremen – Kirchseele
24 km.

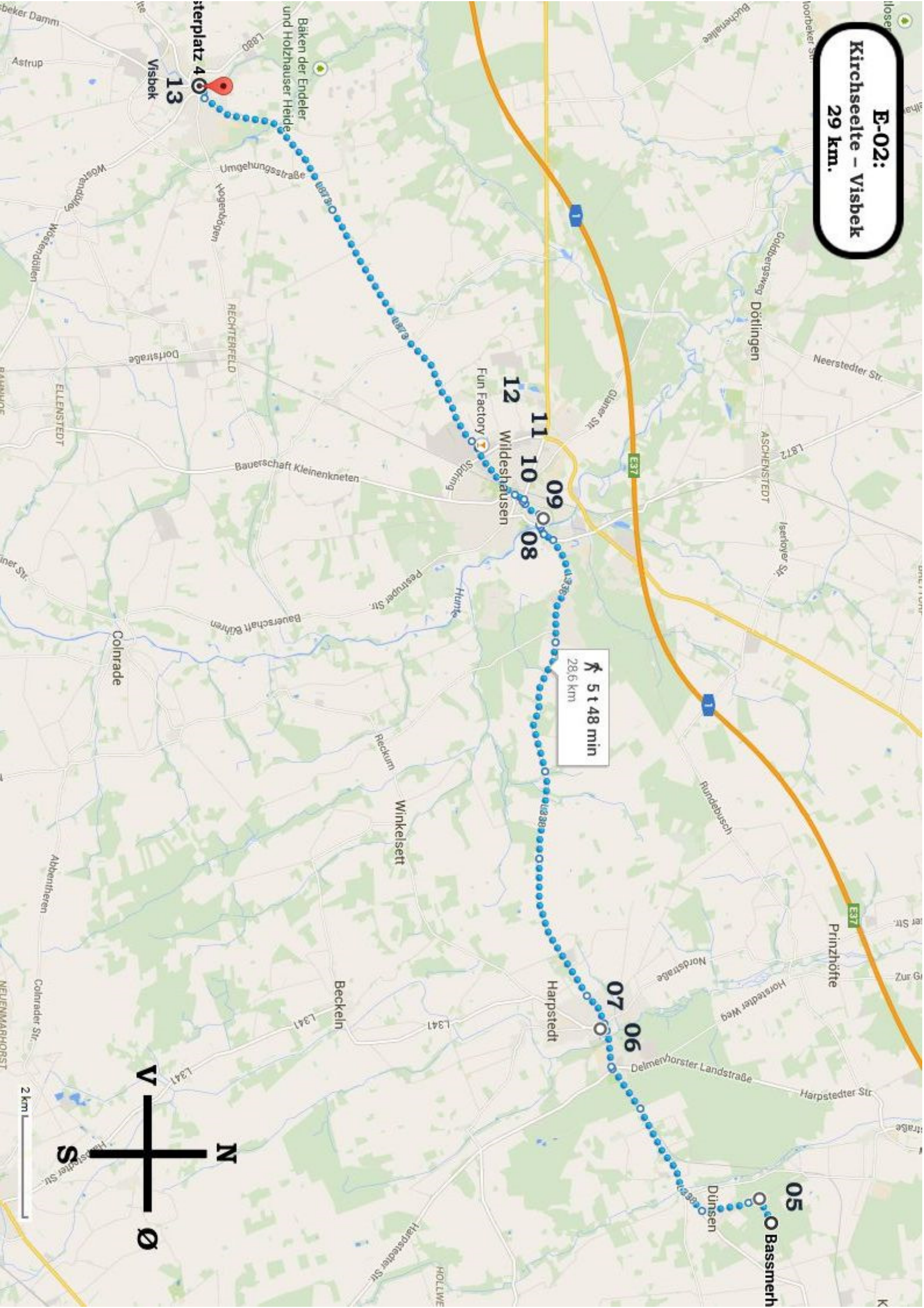


⌚ 4:56 min
24,1 km



2 km

E-02:
Kirchseele – Visbek
29 km.

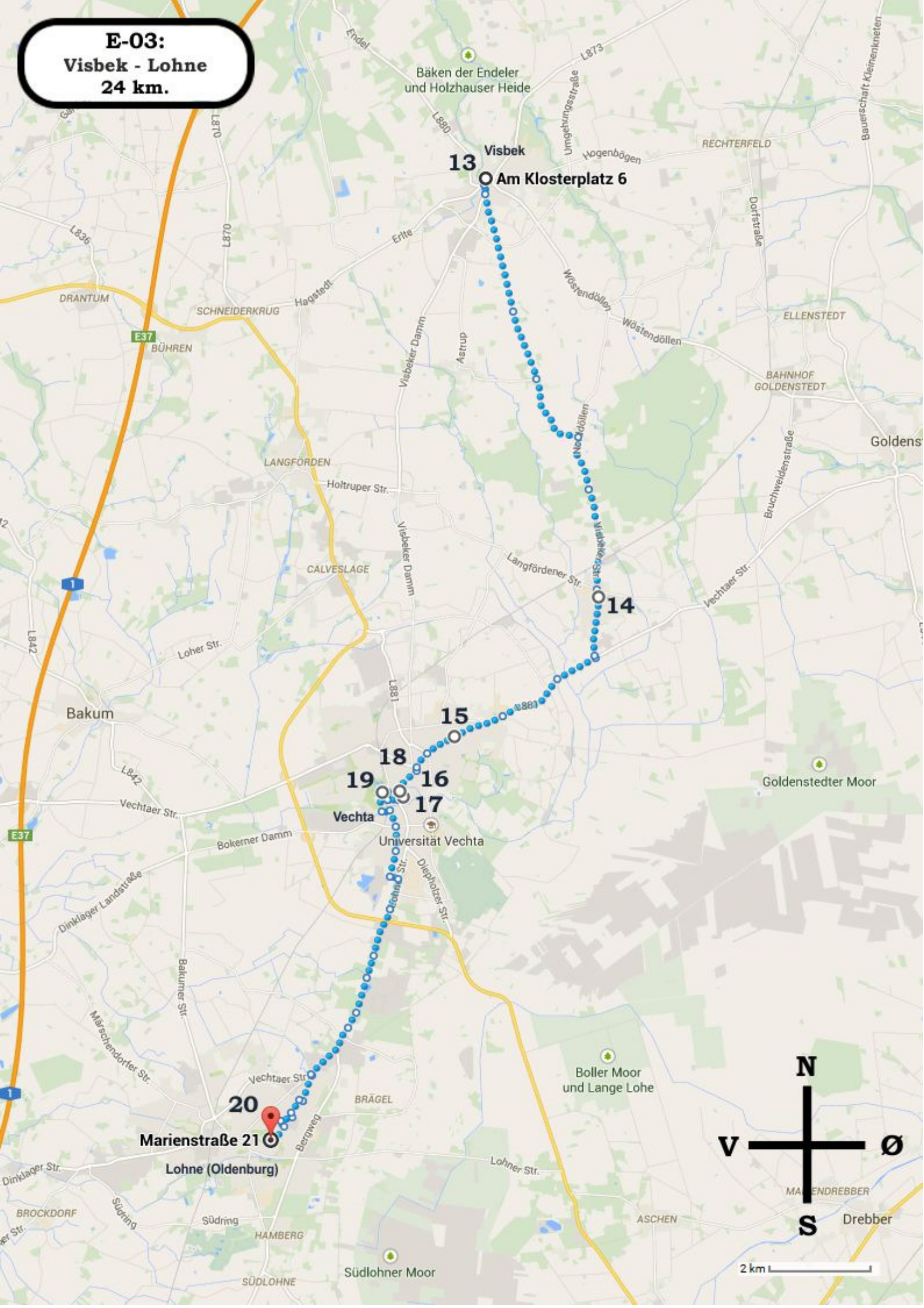


↗ 51:48 min
28.6 km

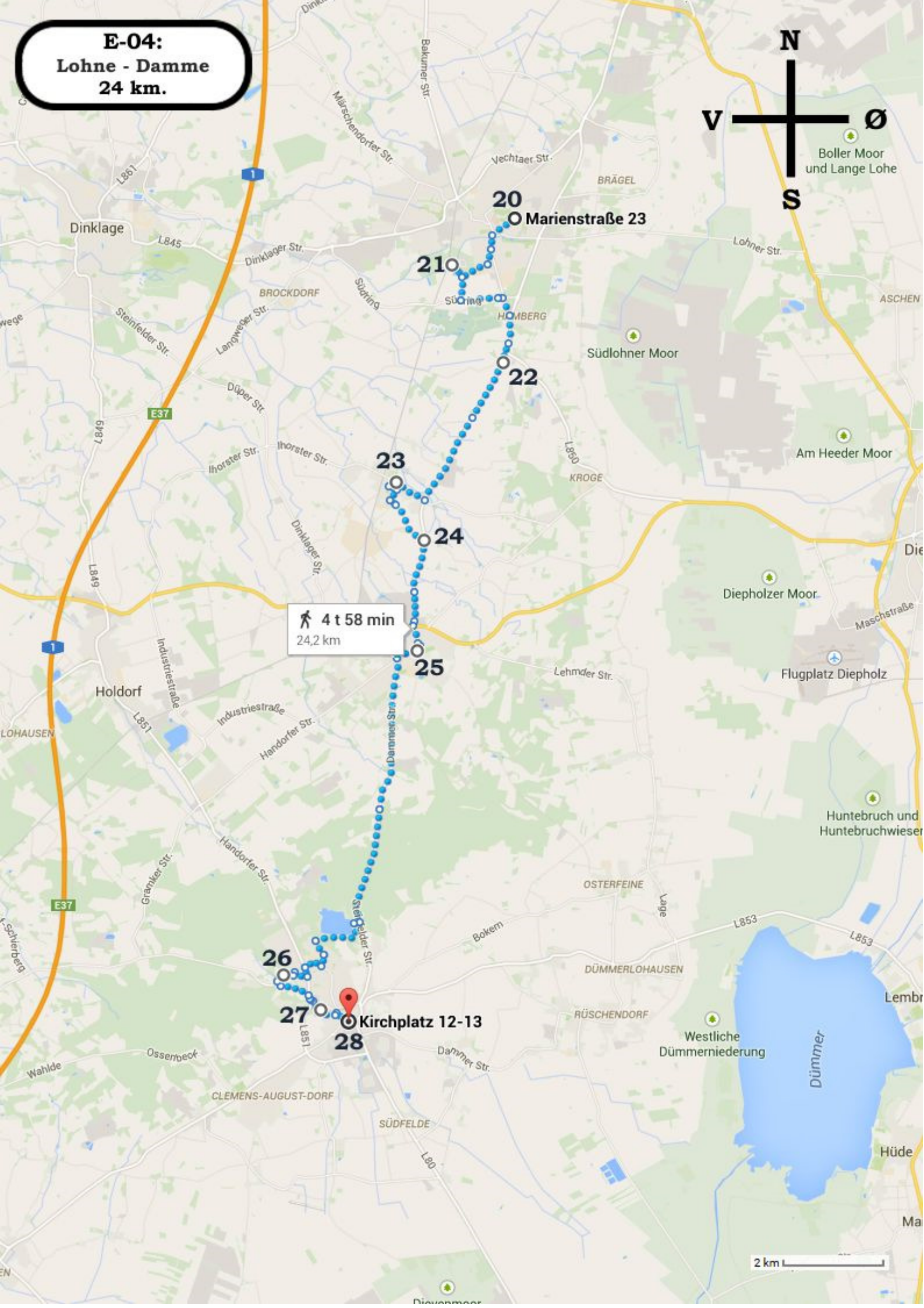



2 km

E-03:
Visbek - Lohne
24 km.



E-04:
Lohne - Damme
24 km.

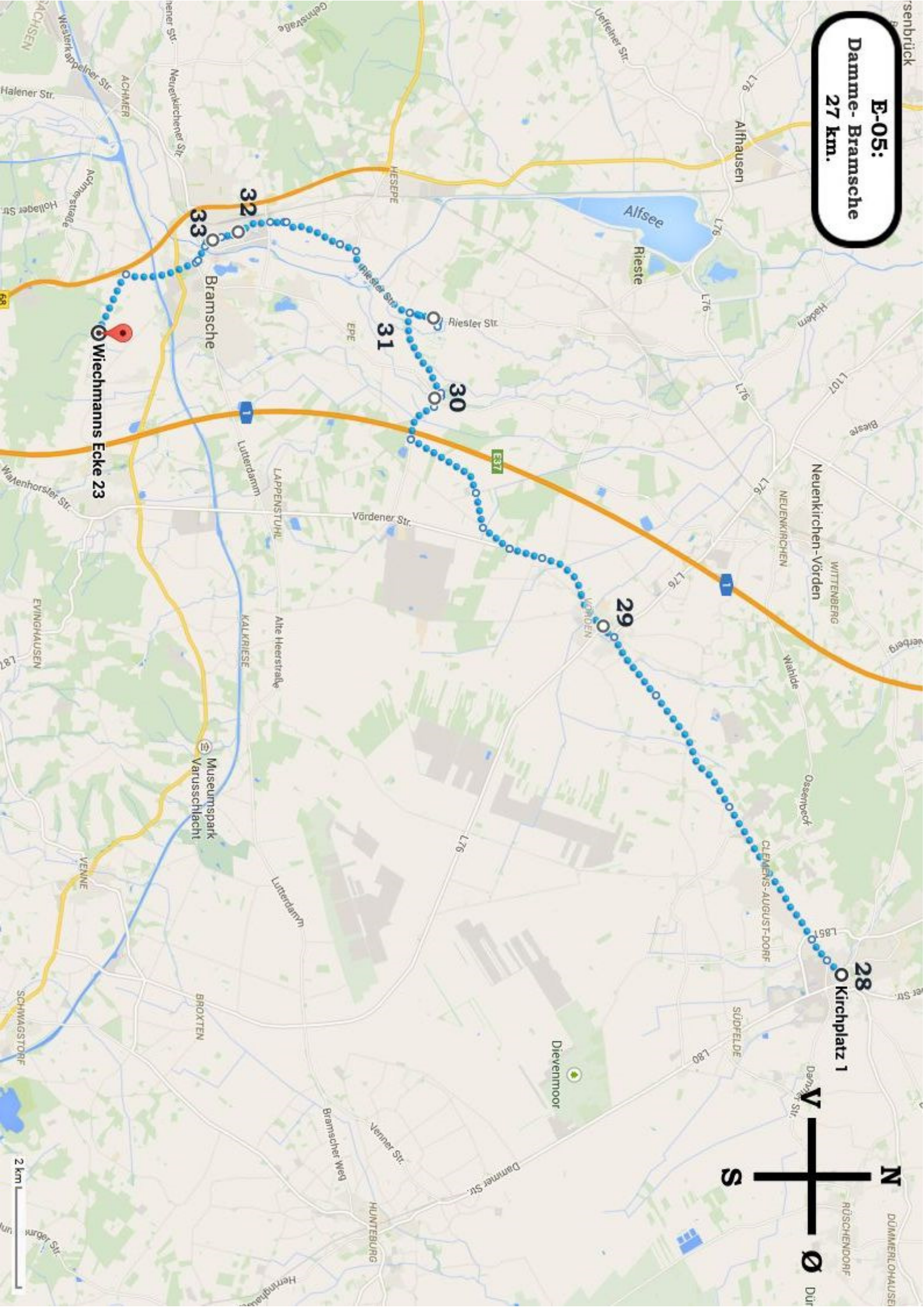


 **4 t 58 min**
24,2 km

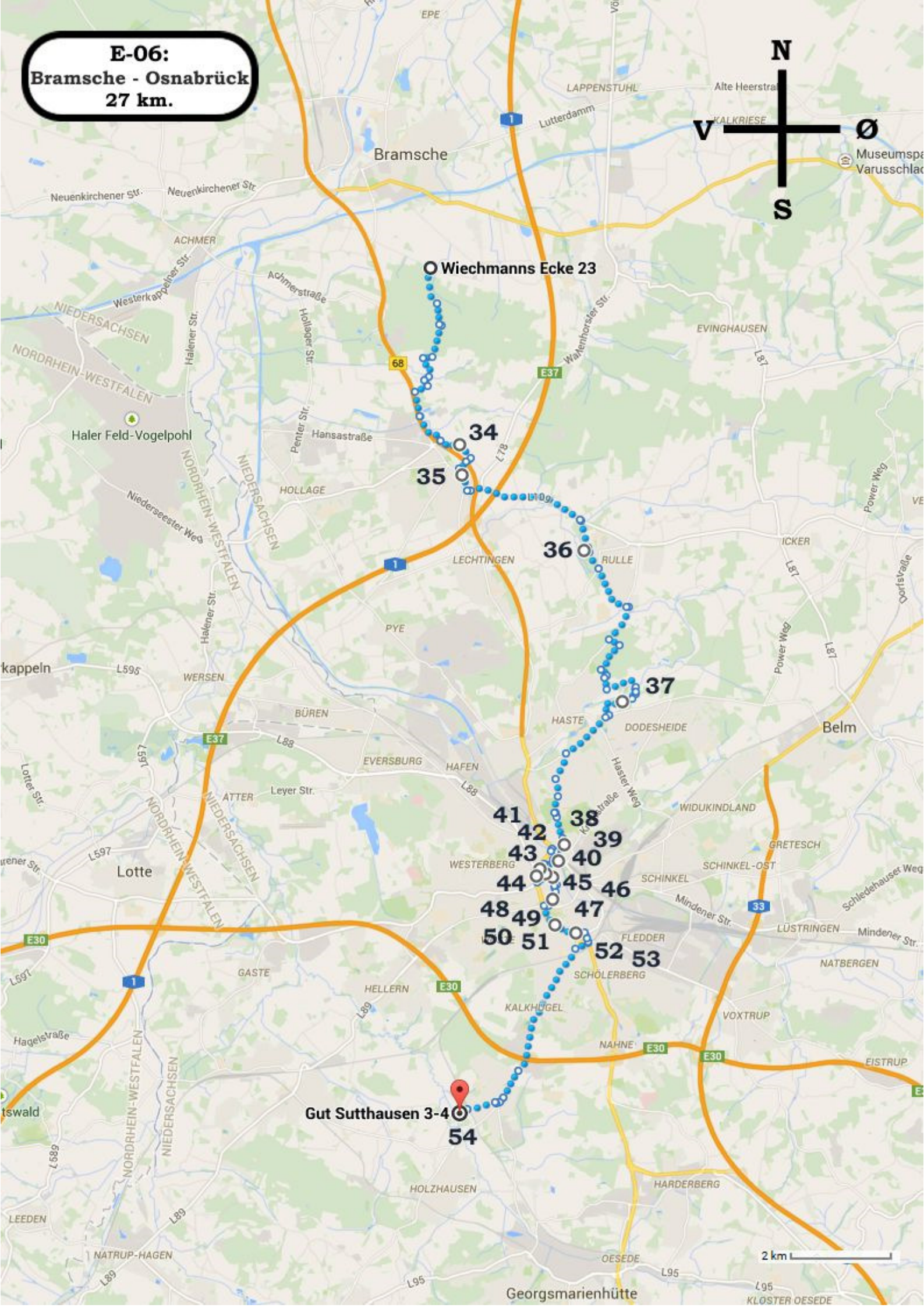
Kirchplatz 12-13

2 km 

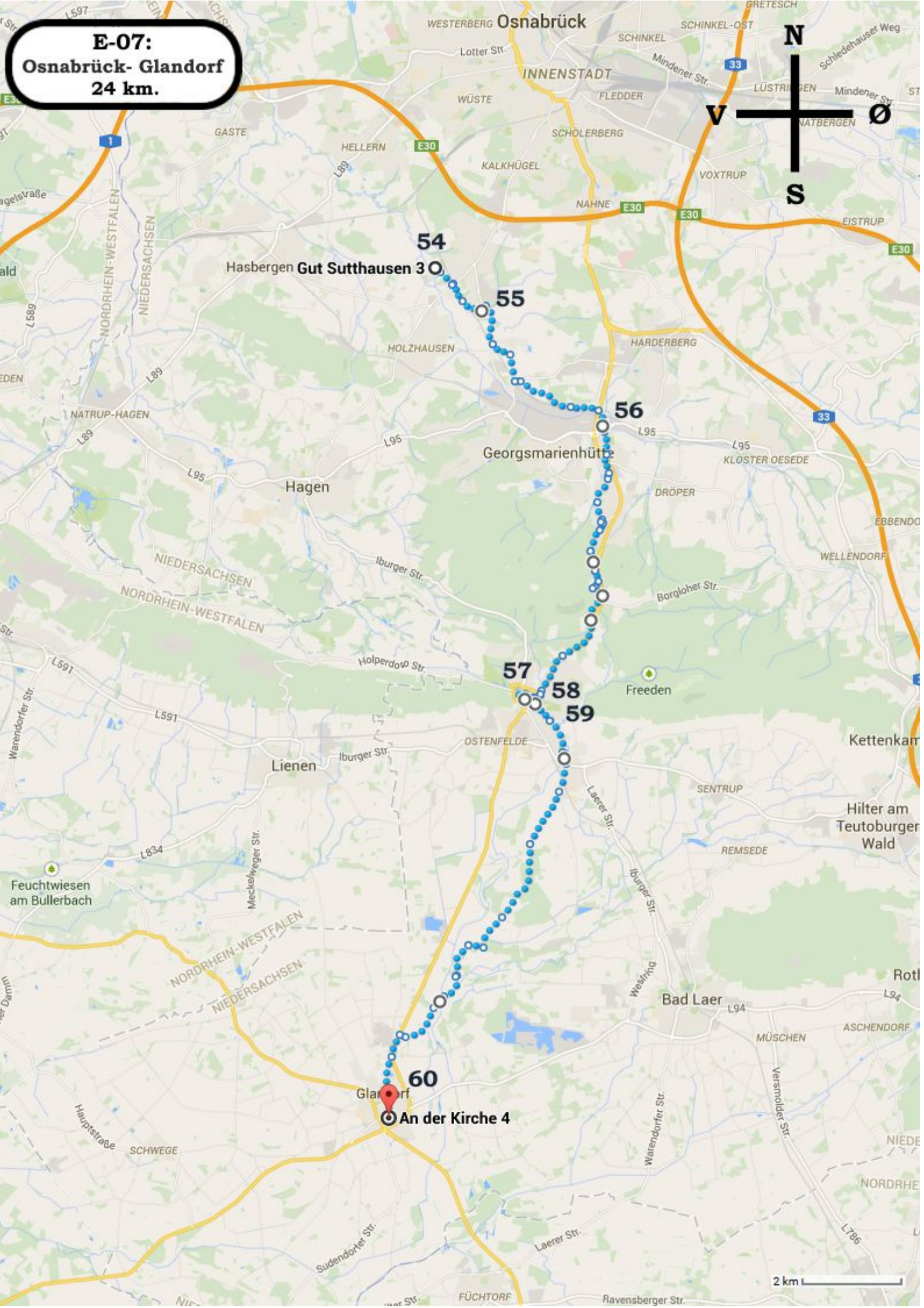
E-05:
Damme- Bramsche
27 km.



E-06:
Bramsche - Osnabrück
27 km.



E-07:
Osnabrück- Glandorf
24 km.



54

Hasbergen Gut Sutthausen 3 O

55

56

Georgsmarienhütte

57

58

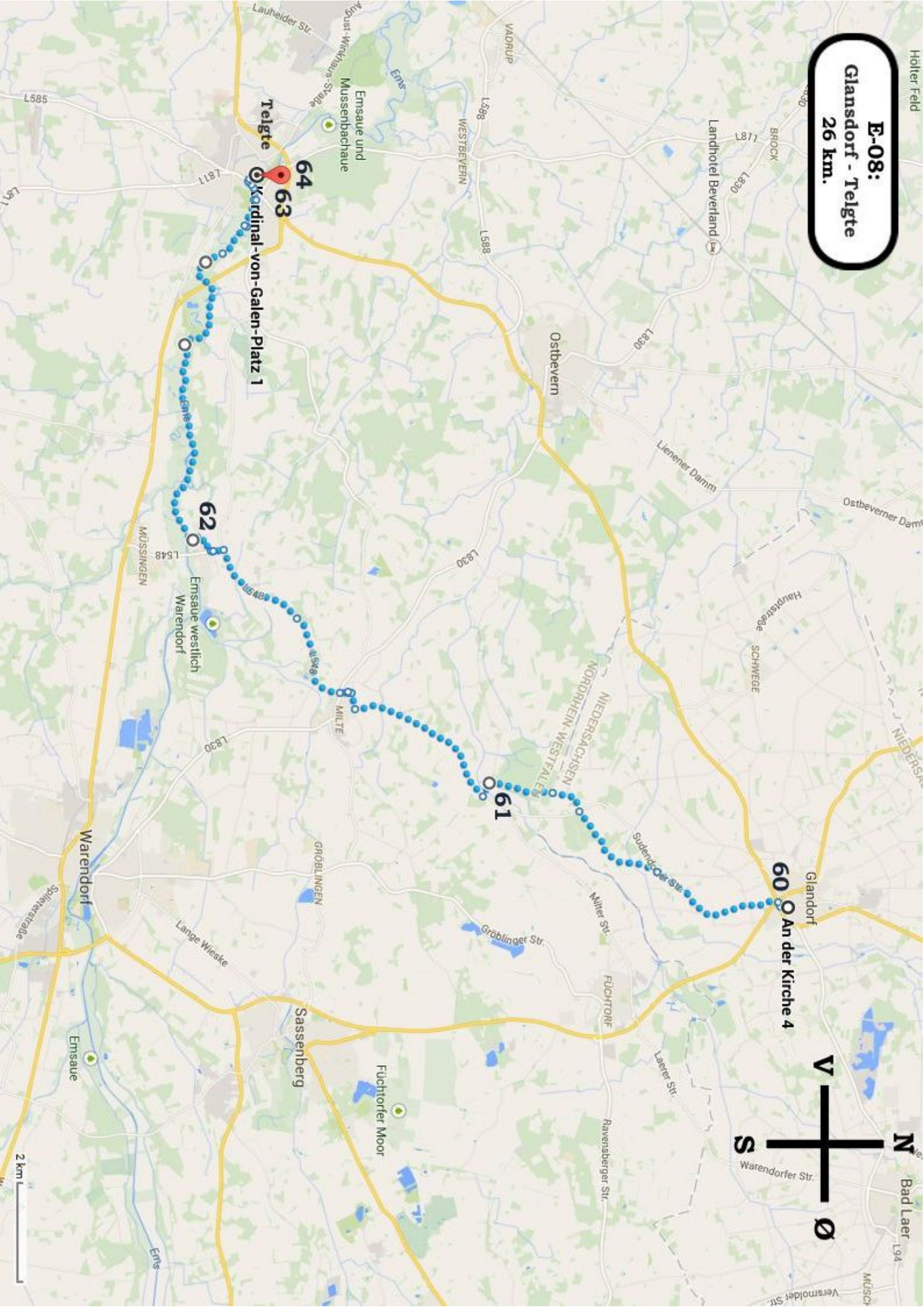
59

60

Glandorf
An der Kirche 4

2 km

E-08:
Glandorf - Telgte
26 km.



60 An der Kirche 4

61

62

63

64

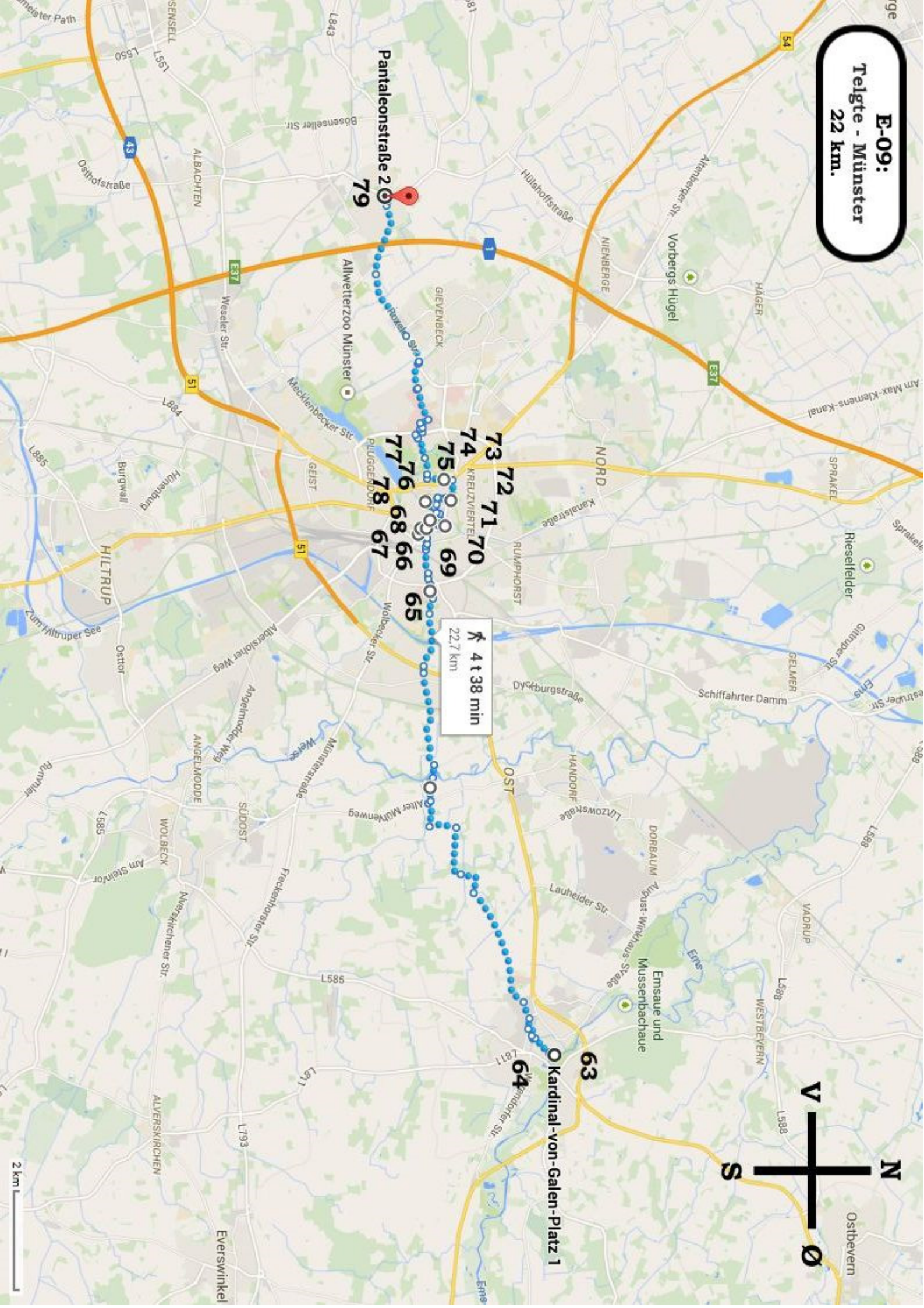
Telgte

Kardinal-von-Galen-Platz 1

2 km



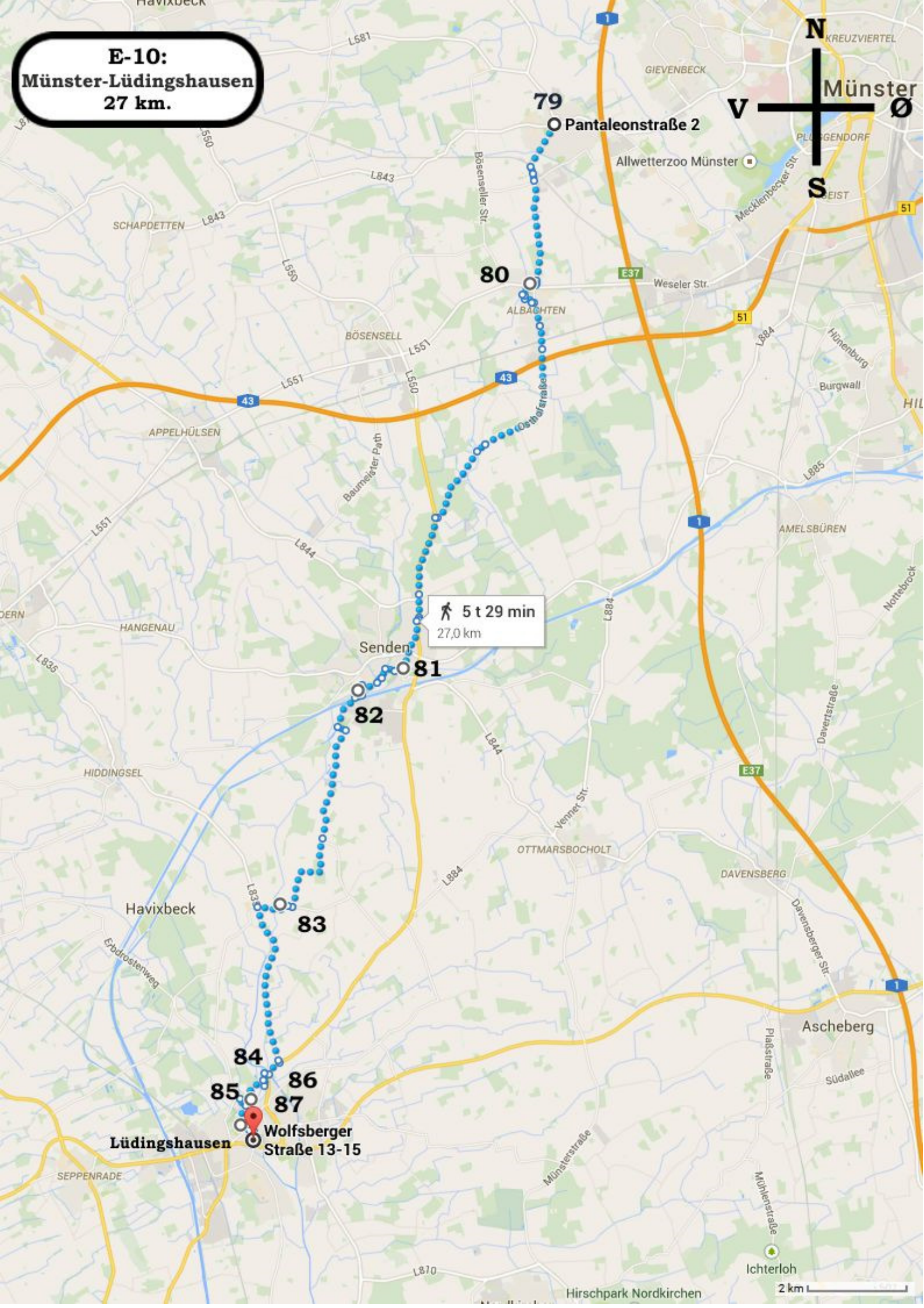
E-09:
Teigte - Münster
22 km.



4138 min
22,7 km



E-10:
Münster-Lüdingshausen
27 km.

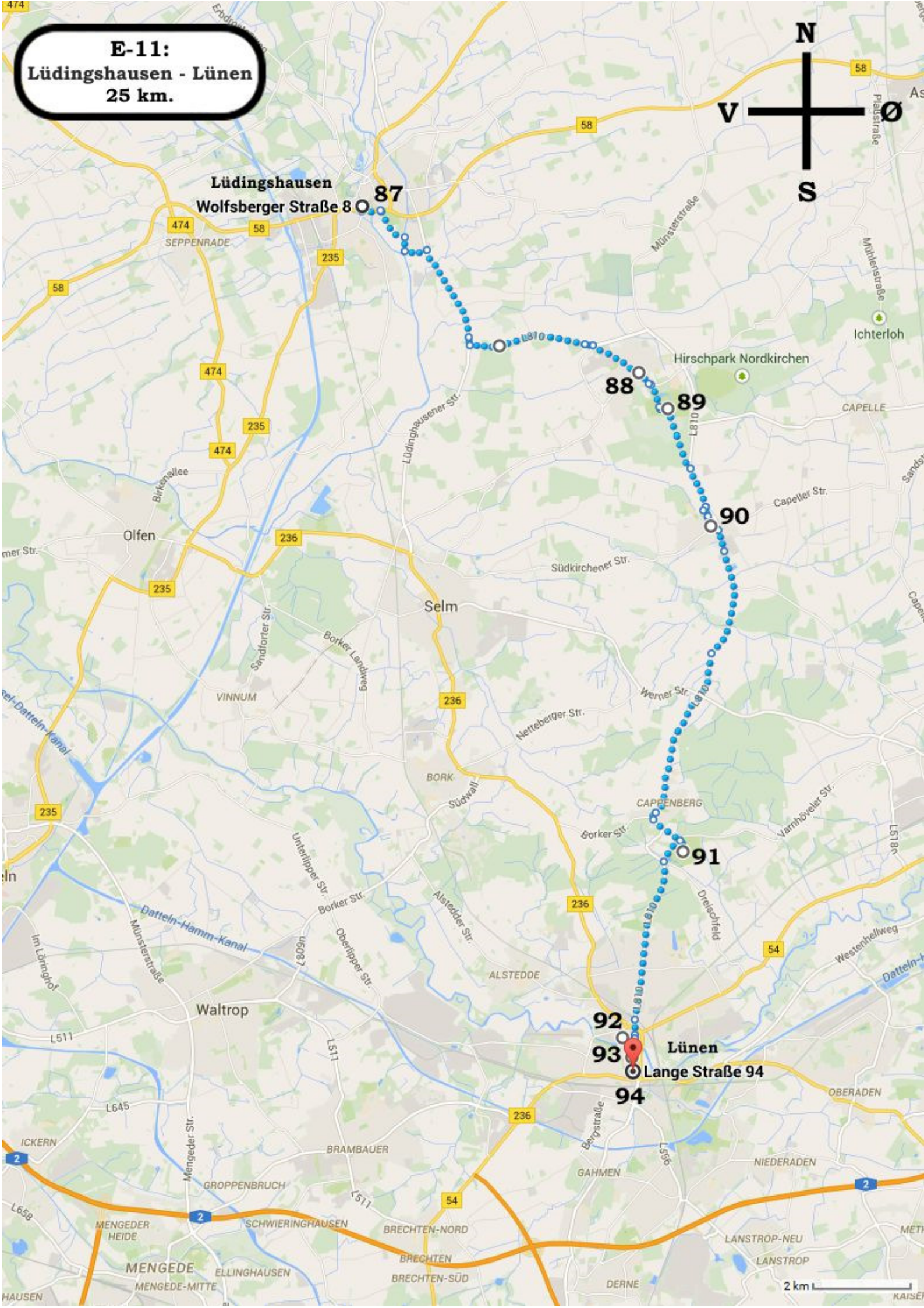


🚶 5 t 29 min
27,0 km

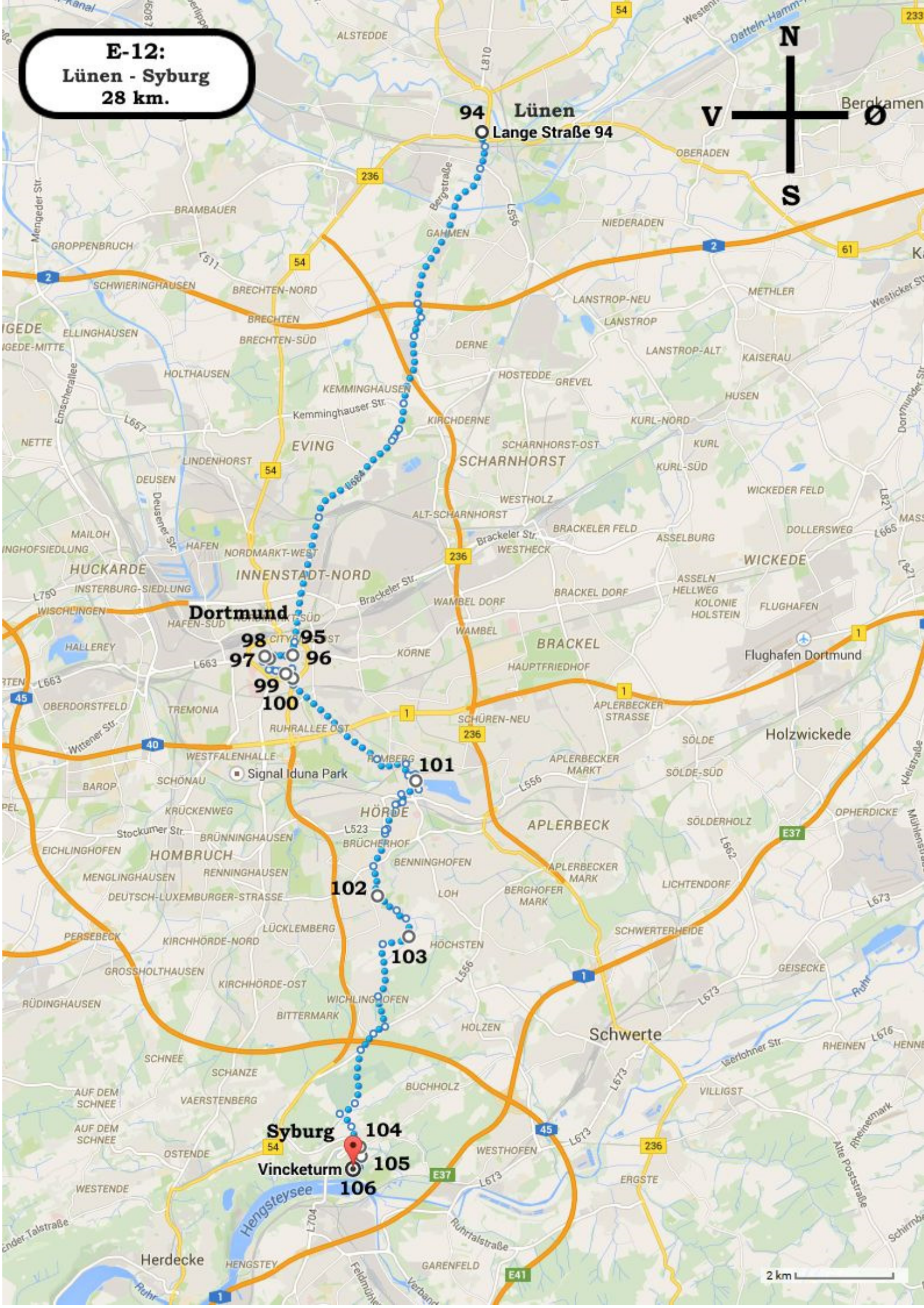
Lüdingshausen
Wolfsberger Straße 13-15

2 km

E-11:
Lüdingshausen - Lünen
25 km.



E-12:
Lünen - Syburg
28 km.



94 Lünen
○ Lange Straße 94

Dortmund

98
95
97
96
99
100

101

102

103

Syburg

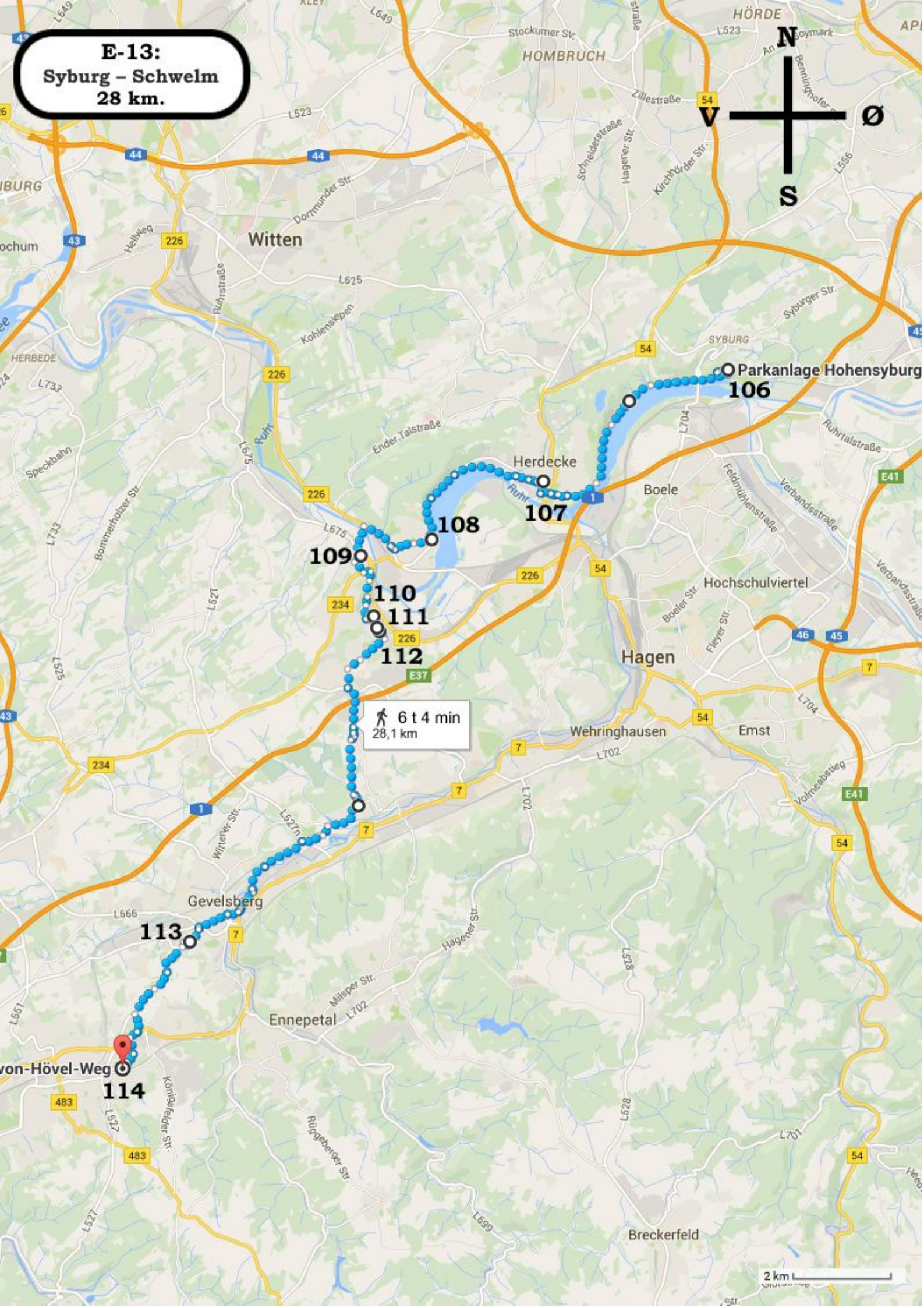
104

Vincketurm ○ **105**

106

2 km

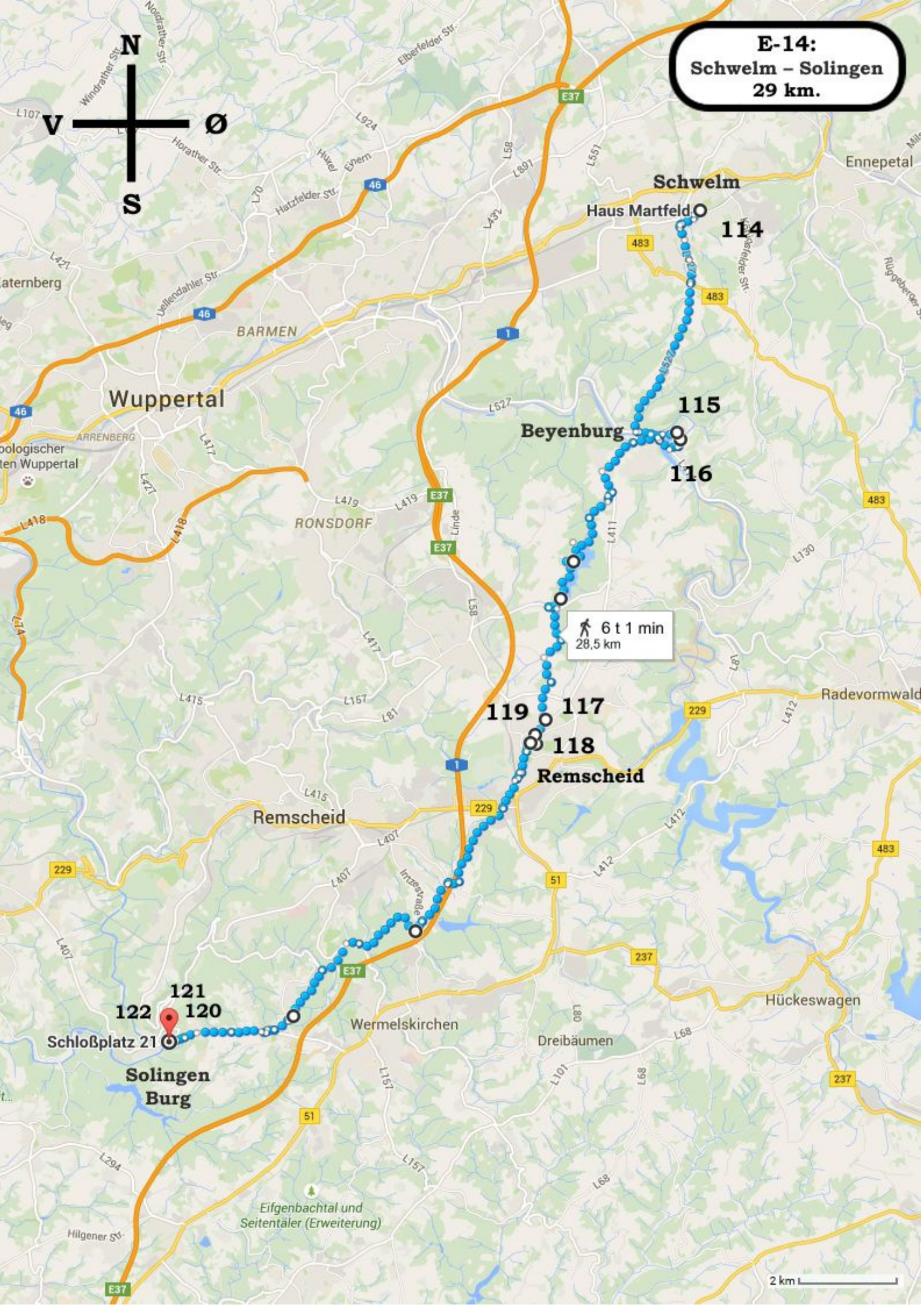
E-13:
Syburg – Schwelm
28 km.



6 t 4 min
28,1 km

2 km

E-14:
Schwelm – Solingen
29 km.

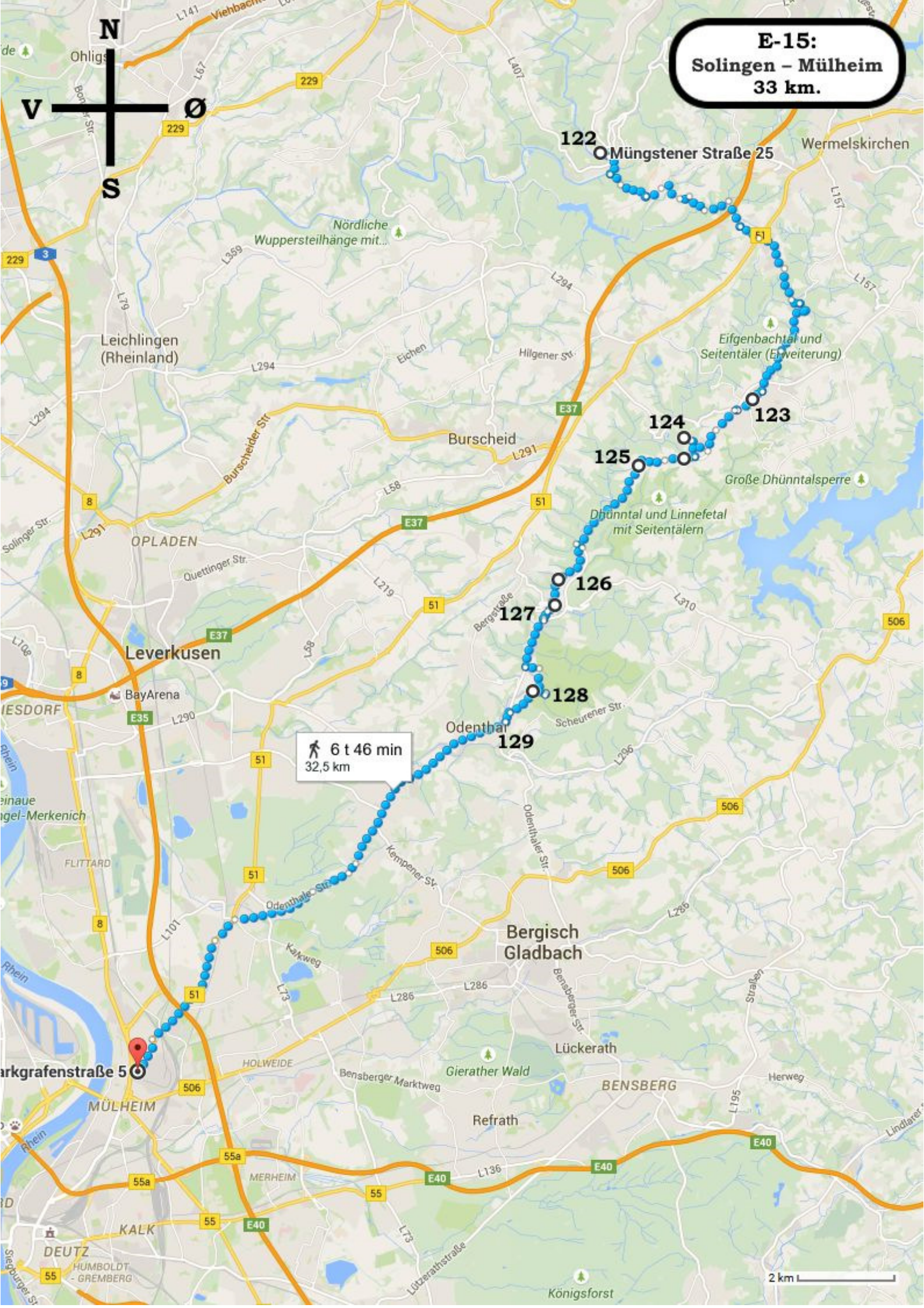


6 t 1 min
28,5 km

122
121
120
Schloßplatz 21
Solingen
Burg

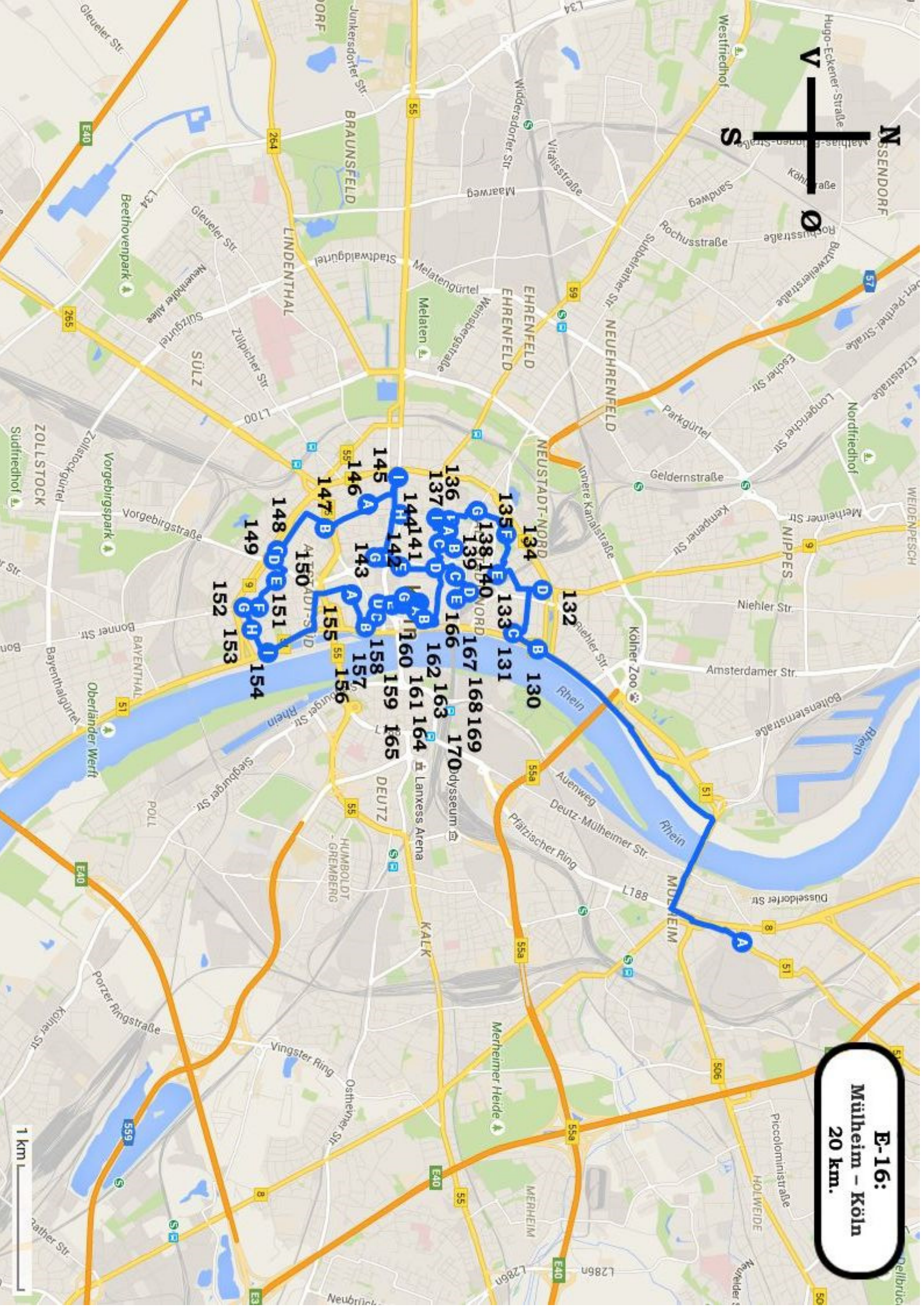
2 km

E-15:
Solingen – Mülheim
33 km.



6 t 46 min
32,5 km

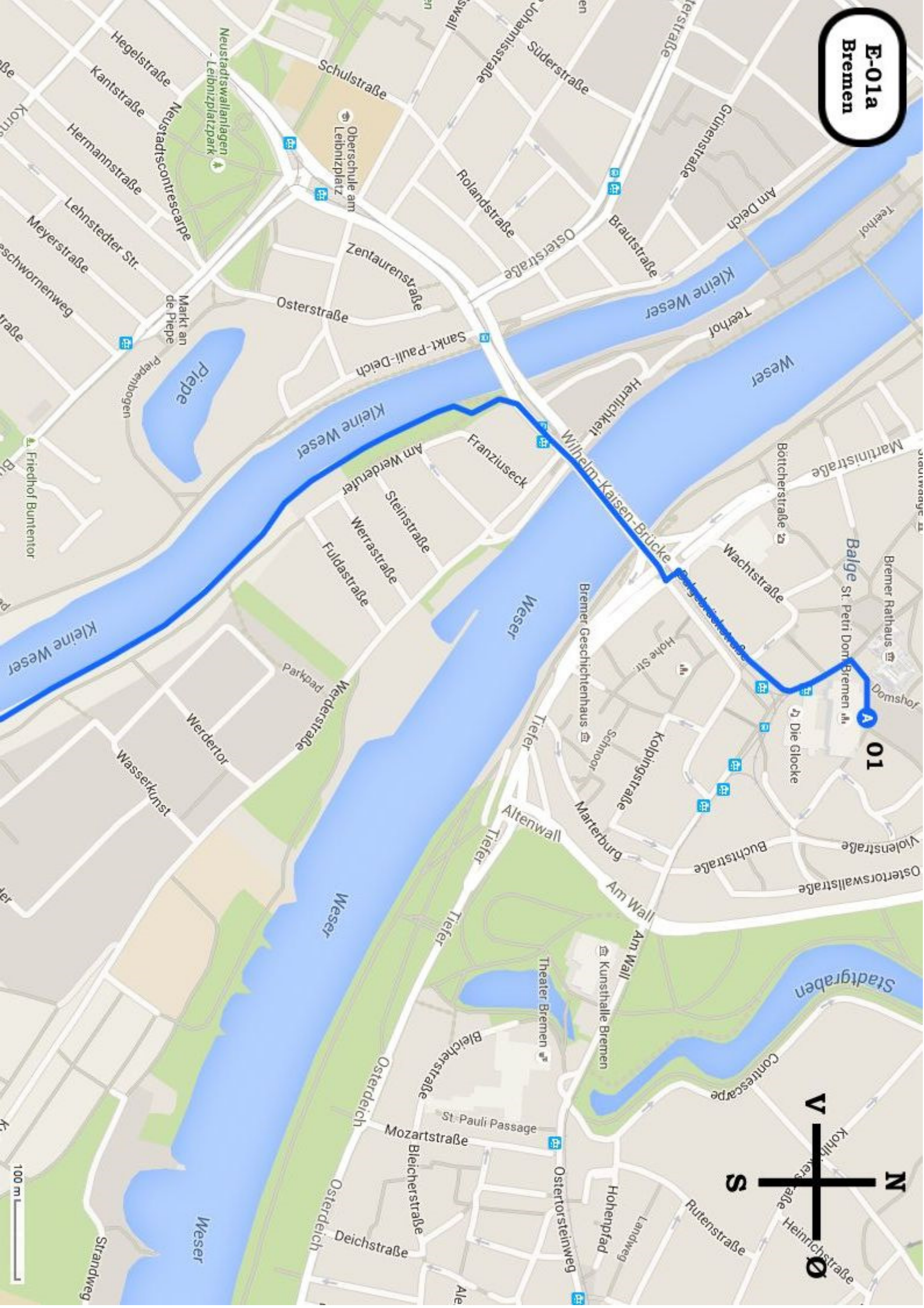
2 km



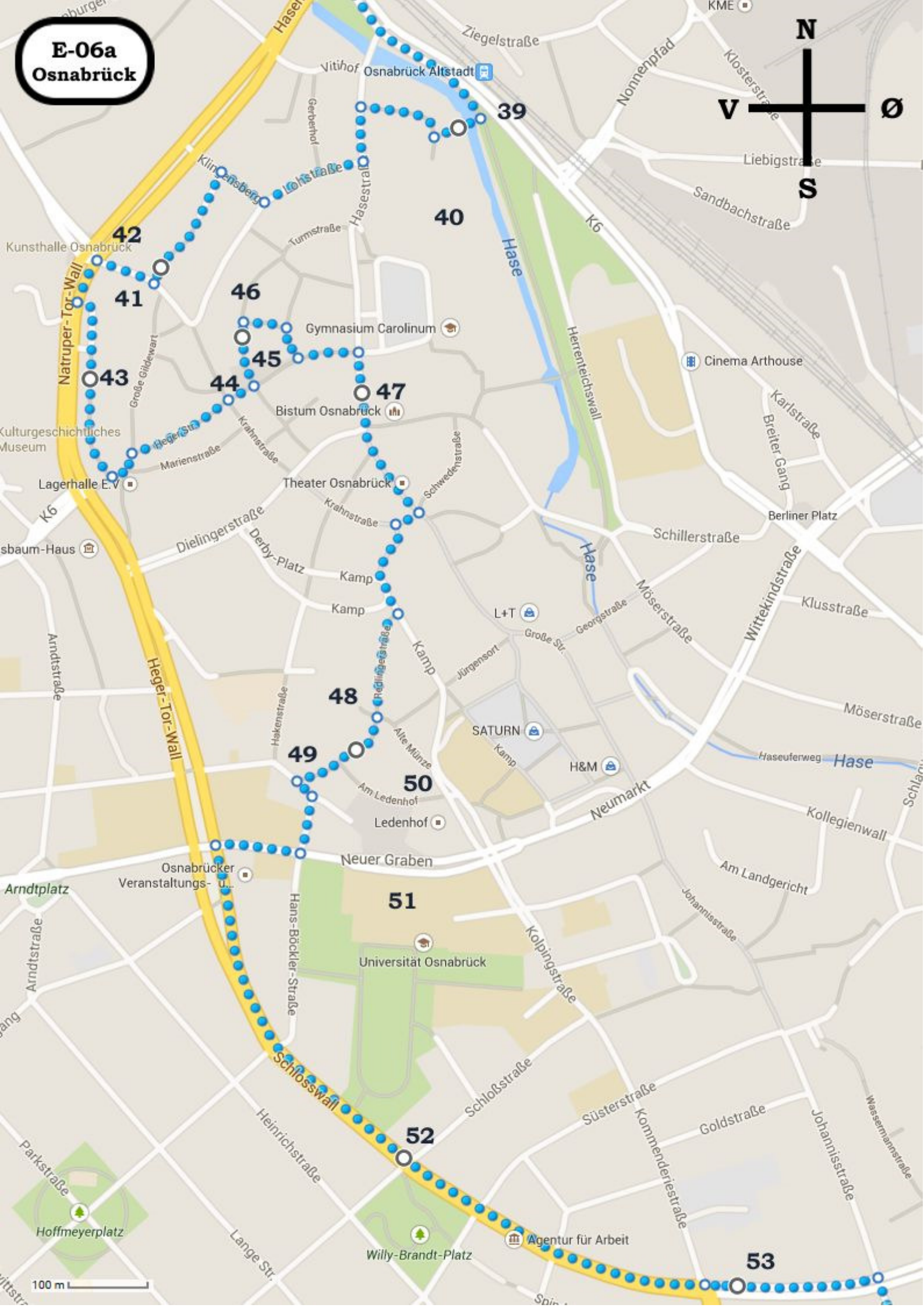
E-16:
Mülheim – Köln
20 km.

1 km

E-01a
Bremen

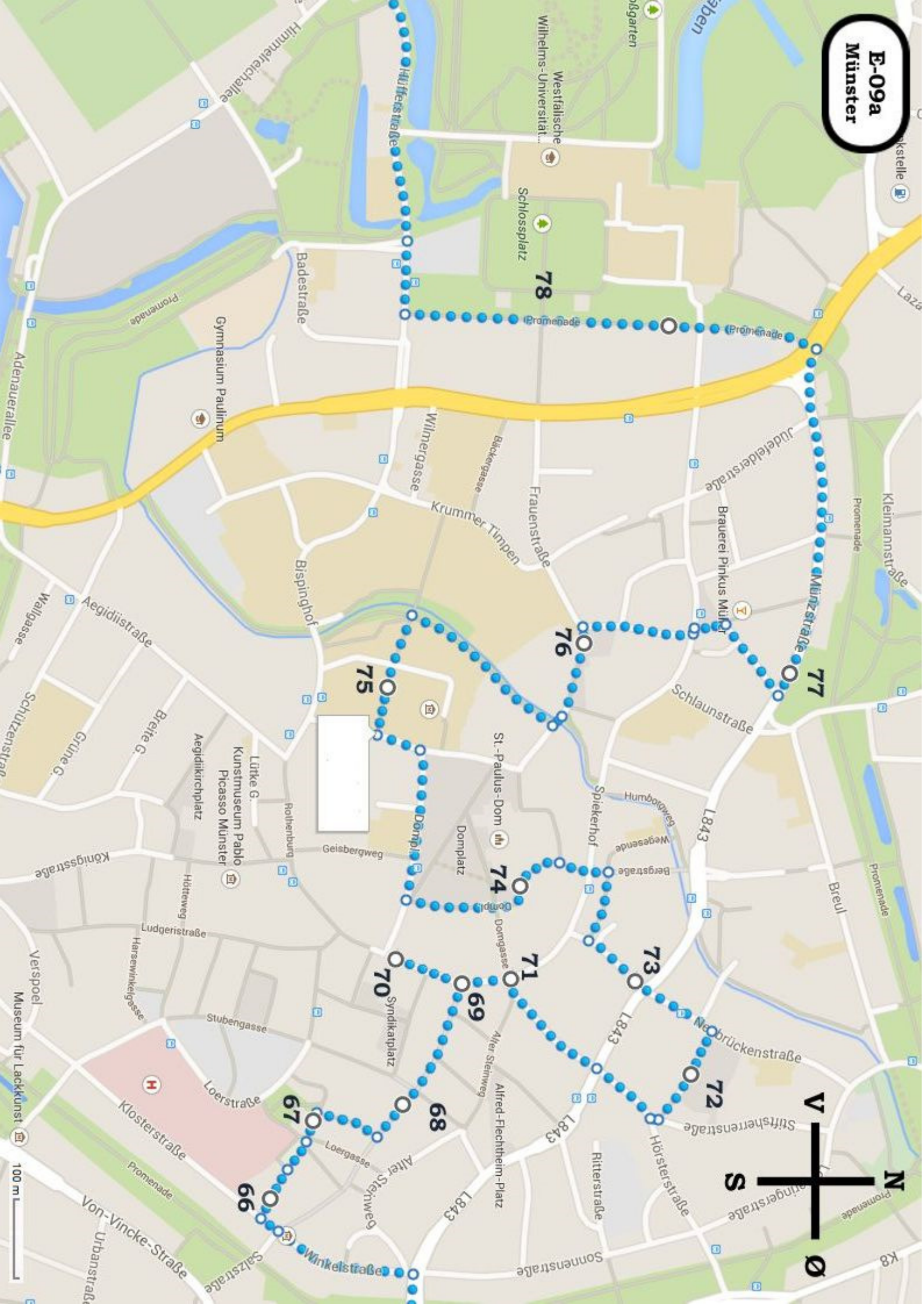


E-06a
Osnabrück

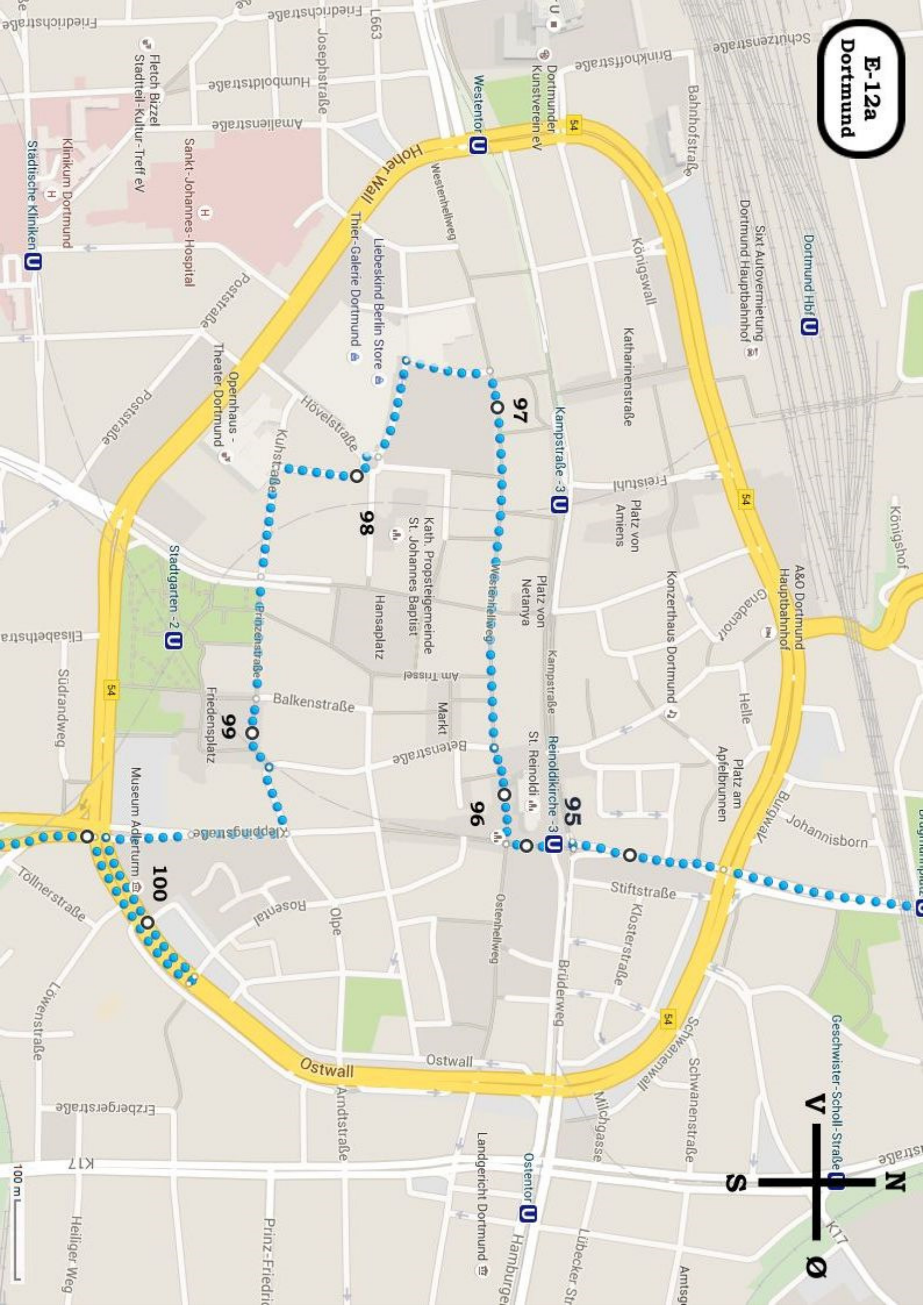


100 m

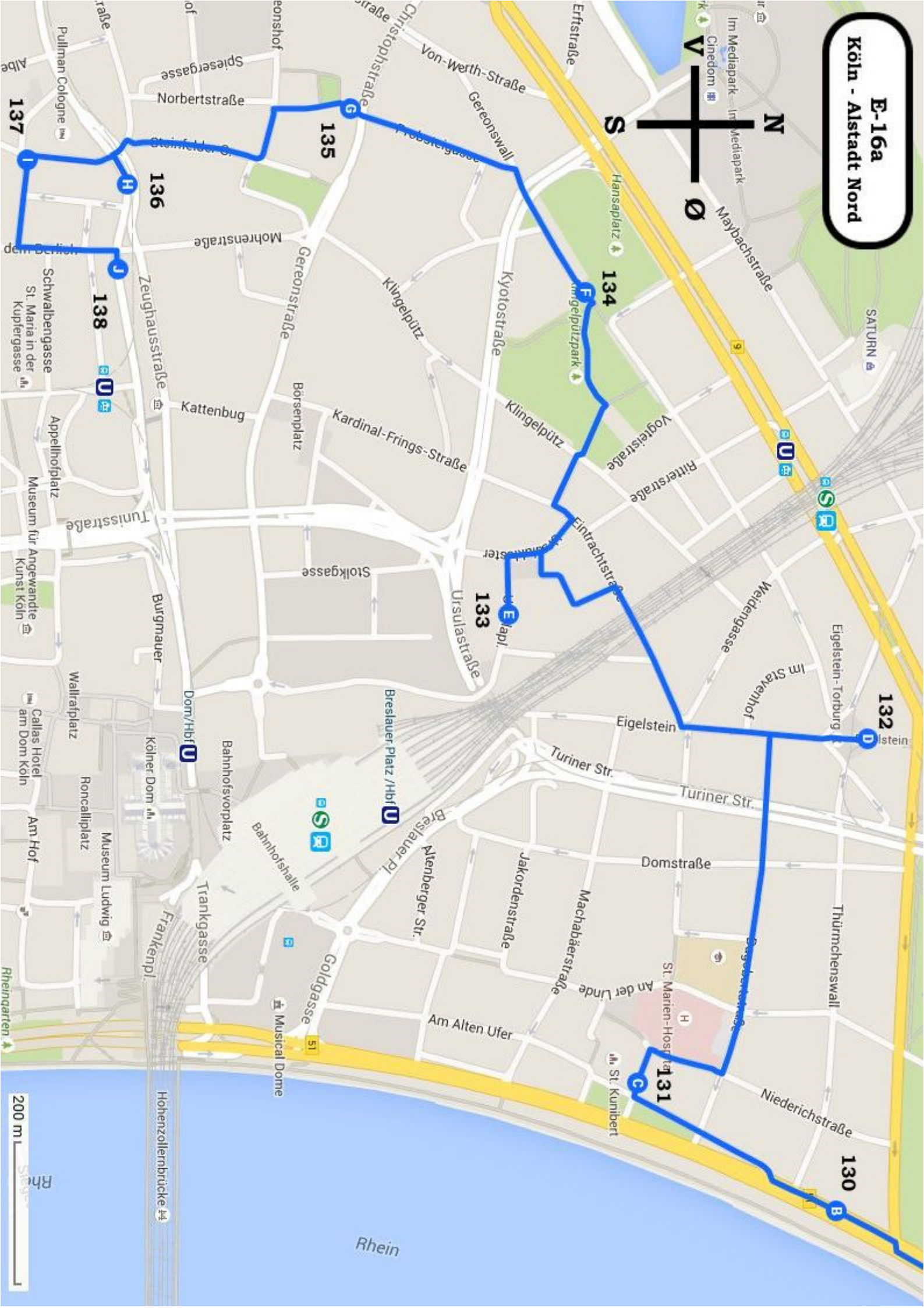
E-09a Münster



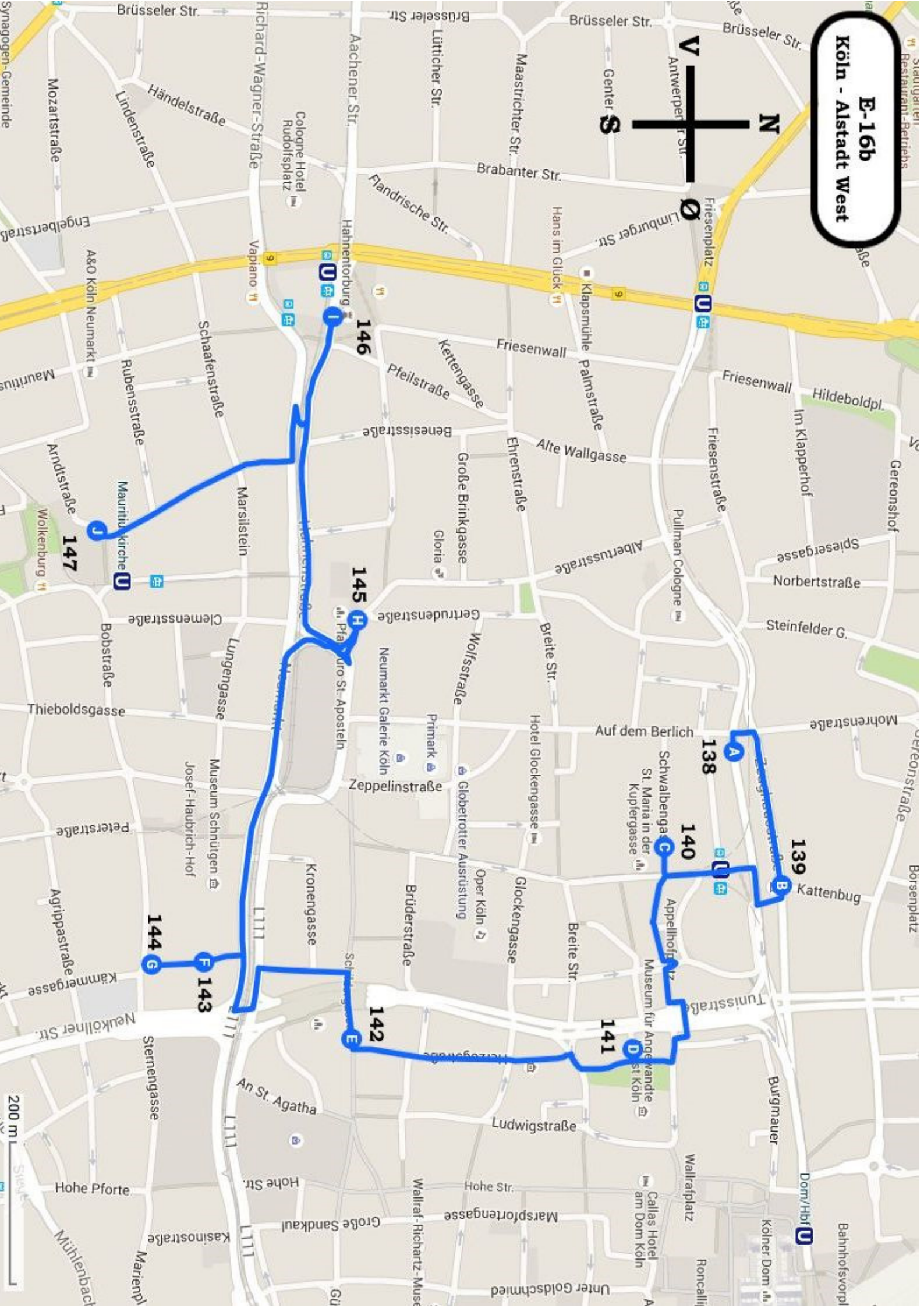
E-12a Dortmund

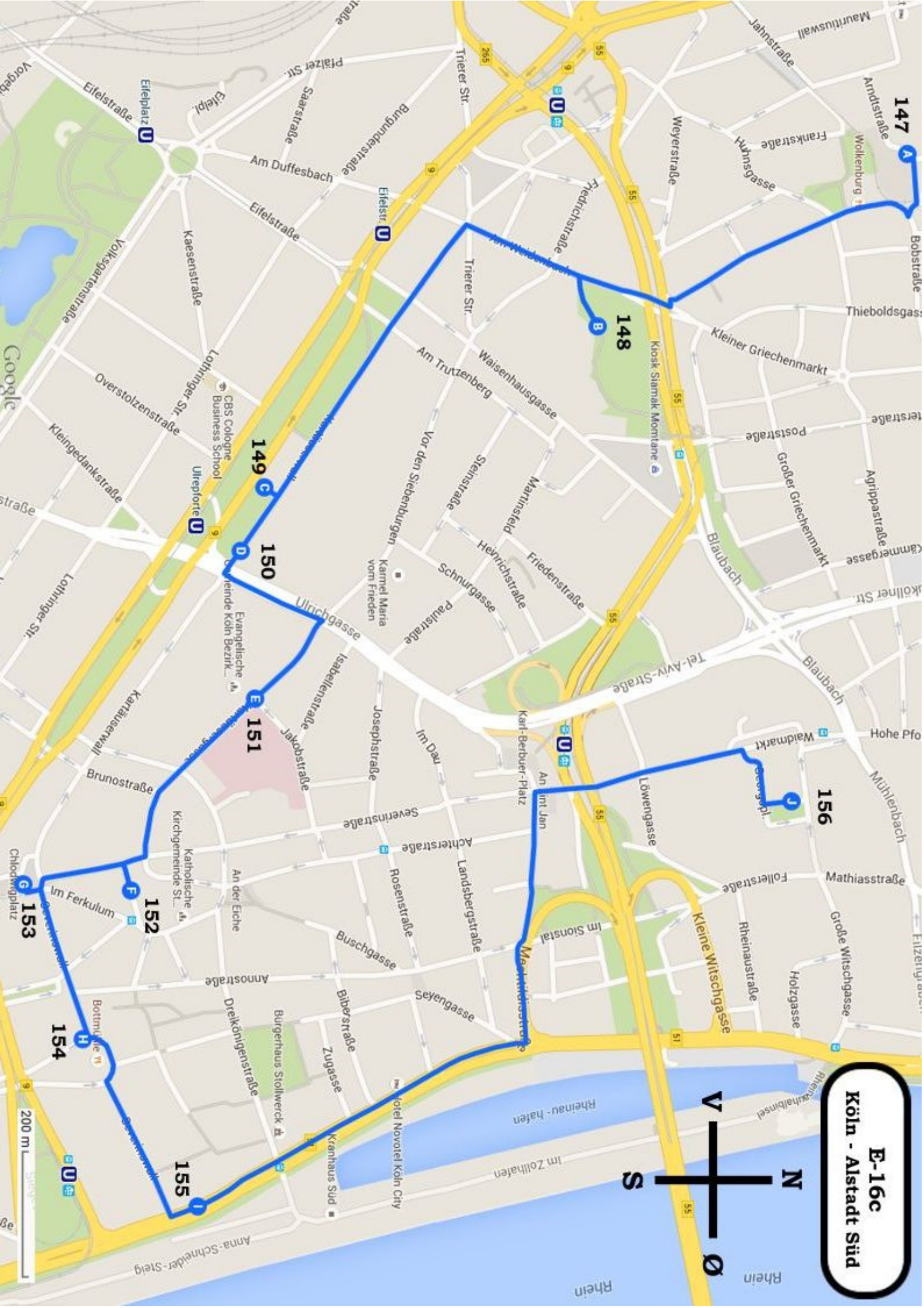


E-16a Köln - Altstadt Nord



E-16b Köln - Altstadt West





E-16c
Köln - Alstadt Süd



200 m

147

148

149

150

151

156

153

152

154

155

Google

200 m

E-16d&e Köln - Innenstadt

