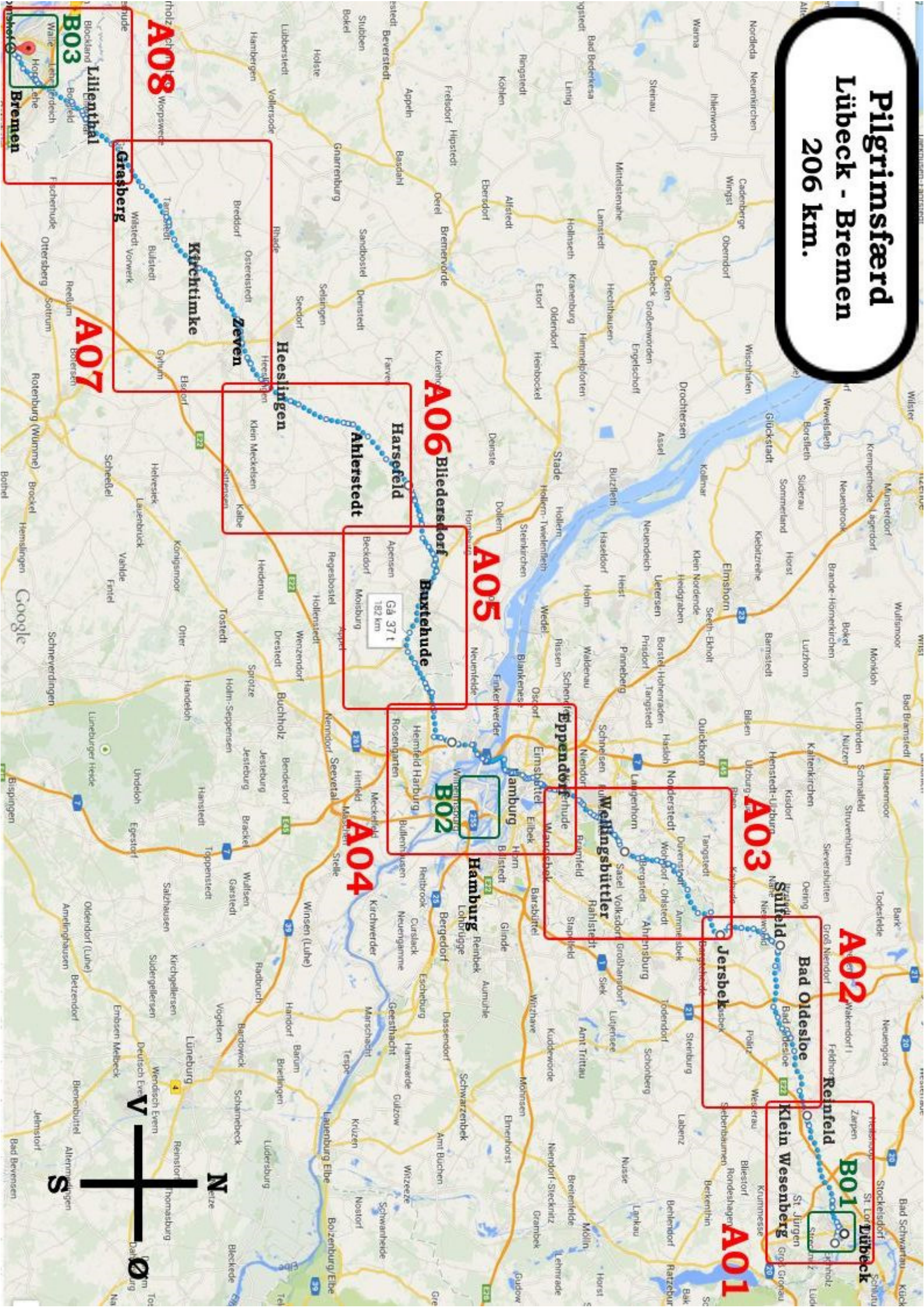


# Pilgrimsfærd Lübeck - Bremen 206 km.



# Pilgrimsfærd



+ Lübeck - Bremen +

## Pilgrimstur Lübeck – Bremen

### Rute beskrivelse

Lübeck – Bremen i alt: 205,6 km.

### Lübeck – Reinfeld 26,4 km.

**01** - Domkirchhof – mf. Parade – th. Kapitelstraße tv.  
Mühlenstraße – th. Königstraße – tv. Jakobikirchhof – **02** – tv.  
Breitestraße – th. Mengstraße – tv. Schlüsselbuden – **03** – mf.  
Holstenstraße – mf. Schmiedestraße – th. Mühlenstraße – mf.  
Mühlenbrücke – Rundkørsel 2. vej Ratzeburger Allee – **04** – th.  
Wallbrechtstraße – mf. St. Jügen-Ring - Rundkørsel 3. vej Hans-  
Böckler Straße – tv. Welsbachstraße – th. Bei der Gasanstalt – tv.  
Sti langs floden – gå under jernbanebroen – tv. på stigen så  
jernbanen følges – th. Geniner Dorfstraße – tv. Niederbüssauer  
Weg – **05** – gå tilbage af Niederbüssauer Weg – tv. - Geniner  
Dorfstraße – mf. Stecknitzstraße – tv. August-Bebel-Straße –  
mf. Niendofer Straße – mf. Niendofer Hauptstraße – mf.  
Wesenberger Straße – th. Reecker Heide – tv. Radbergweg – tv.  
Billerbäckweg – mf. Am Kirchberg – **06** – th. Hauptstraße – tv.  
Redderschmiede – mf. Wesenberg Weg – når Wesenberg Weg  
drejer th, drej da tv. af sti rundt om huse, følg stigen imod  
Nordstormarnstraße – th. Nordstormarnstraße – tv. Lübecker  
Chaussee – th. Am Zuschlag – mf. Mahlmannstraße – tv. Neuhof  
– th af sti imod sø (ca 20m nede af Neuhof) – følg sti th. om sø –  
th. Jungfernstieg – tv. Paul-von-Schoenaich-Straße – **07** – gå  
tilbage af Paul-von-Schoenaich-straße – tv. Matthias-Claudius-  
Straße – **08** – tv. Schulsteig – th. Klosterstraße – th. Hamburger  
Straße, tv. Segeberger Straße – mf. Bolande – **Z01** – gå ca. 500m  
af Bolande ved skoven tag sti tv. ud mod skov på marken – Følg  
stien th. ind og rundt i skoven (ikke tv. langs med skov) – **Z02** –  
th. Steinfelderhude

## Reinfeld – Jersbek 24,6 km.

Steinfelderhude – **Z03** – mf. Lübecker Straße – rundkørsel lige ud - mf. Lübecker Straße – tv. Heligengeiststraße – **09** – tv.

Mühlenstraße – tv. Hude – **10** – Tilbage af Hude – mf. Kirchberg – **11** – th. Salinenstraße – tv. Hamburger Straße – tv. Hamburger Straße – lige over rundkørsel mf. Hamburger Straße – mf.

Blumerndorf – **12** – gå tilbage af Blumerndorf – tv. gå på sti/vej langs jernbane og skov – gå på sti under motorvej, – **Z04** – efter motorvej forsættes ligeud ca. 4,5 km på sti – mf. An der Bahn – th. Elmenhorster Chaussee – mf. Am Markt – **13** – tv.

Schützenstraße – th. Steindamm – mf. Nienwohlder Straße – tv.

Gräberkater Weg - tv. bliv på Gräberkater Weg – tv. Mühlenweg – tv. Elmenhorster Straße – efter ca. 100m gå på sti th. langs og ind i skov – **Z05** – efter 600m tv. på førstkommende sti, efter 70m th. på førstkommende sti, forsæt på denne sti, indtil Barokhave – igennem Barokhave - **14** – tv. Allee

## Jersbek - Eppendorf 28,0 km

Allee – tv. Alte Dorfstraße – tv. Langereihe – tv. Duvenstedter Triftweg (ind langs skov) – tv. Duvenstedter Triftweg (efter hus) – efter 30m th. Brügkamp – gå 2 km tv. Ole Boomgaarden (første sti man møder tv, ved Waldfriedhof Wohldorf) – efter 1,1 km th. af Kupferredder (første sti man møder th) – efter 350m efter hus tv. Kupferredder – mf. Jagersredder – th. Westerfelde – th.

Haselknick (ind i skov) – mf. Rodenbeker Straße – th.

Alsterwanderweg (første vej man møder th. 160m efter hus) – efter 50m gå over stor vej og forsæt mf. på Alsterwanderweg gennem skov 900m - Alsterwanderweg svinger mod højre og bliver til Kortenland (med huse) – tv. Twietenkoppel – th. Alte Mühle – mf. Mellingburgredder – efter 450m (10m efter at Saselbergweg går tv) fører en sti rundt om huse – gå af stien

130m, tv af sti imod flod – lige efter bro tv. Alsterwanderweg gå langs floden – efter 1,2 km bliv th på Alsterwanderweg – kryds Saseler Dam og følg Poppenbüttler Landstraße – th. Grotenbleken – tv. Krittenbarg – tv. Alsterwanderweg – efter 2 km – **15** – efter 1,3 km Alsterwanderweg svinger lidt til venstre og bliver mf. Illiesbrücke – **Z07** – tv. efter 650m. (ud mod vej) – hold tv. efter 200m. (ud mod vej) – th. Wellingsbütteler Landstraße – tv. Fuhlsbüttler - th. (lidt) Im Grünen Grunde – tv. Rathenaustraße (sti evt. langs flod) – **Z08** – kryds Wilhelm Metzger Straße – th. Bebelallee – **Z09 & Z10** – kryds Braamkamp og jernbanebro - Hudtwalckerstraße/B5 – mf. Ludolfstraße - **16** – tv. Kellinghusenstraße – tv. Heilwigstraße – **17** -

#### [Eppendorf - Hamburg 23,0 km](#)

Heilwigstraße – th. St. Benedictstraße – **Z11** – Første vej i rundkørsel Harvestehuder Weg – **18** – Efter at passere Krugkoppel gå ind på sti tv. – th. af sti og gå langs sø ca. 2 km – tv. Kennedybrücke – mf. An der Alster – th. Alstertwiete – tv. St. Georgs Kirchhof – **19** – th. Koppel – tv. Kirchenallee – **Z12** – th. igennem Hamburg Hbf (hovedbanegård) – tv. Steintorwall – th. Steinstraße – **20** – mf. Speersort – **21 & 22** – th. Bei der Petrikirche – **23** – tv. Mönckebergstraße – mf. Rathausmarkt – **24** – tv. Rathausstraße – th. Kleine Johannisstraße – th. Neß – tv. Trostbrücke – tv. Neue Burg – **25** – tv. Willy-Brandt-Straße – th. Grimm (overfor Domstraße) – **26** – mf. Kathannenbrücke – th. Katharinenstraße – tv. Reimerstwiete – tv. gå gennem lille plads med trappe videre af Reimerstwiete – **27** – th. Bei den Mühren – th. Mattentwiete – tv. Willy-Brandt-Straße – tv. Herrengraben – th. Martin-Luther-Straße – th. Wincklerstraße – **28** – mf. Böhmkenstraße – mf. Rothesoodstraße – mf. følg sti (hvor Rothesoodstraße drejer) – tv. Neumayerstraße th. Seewartenstraße - tv. af sti ind i Alter Elbpark – forbi mindesmærke – tv. Ludwig-

Erhard-Straße – tv. Simon-von-Utrecht-Straße – **29** – **Z13** – Große Freiheit – mf. Beatles-Platz - tv. Reeperbahn – **29** – **Z14** – th. Davidstraße – mf. St. Pauli Hafenstraße – gå til Bei den St. Pauli-Landungsbrücken (som løber parallel med St. Pauli Hafenstraße) – St. Pauli-Elbtunnel – **30** – mf. Herman Blohm Straße – mf. Reiherdamm – th. Ellerholzbrücke (følg broen rundt, ikke over) – mf. Roßdamm – mf. Köhlbrandbrücke – tv. Neuhöfer Damm – th. Neuhöfer Damm (ikke ligeud Neuhöfer Straße), mf. Rethedamm – op på bro, føl Hohe-Schaar-Straße (langs togterræn) – th. Kattwykdamm – th. Moorburger Elbdeich – **Z15** – tv. Moorburger Kirchdeich – th. Moorburger Hinterdeich – **Z16** – Ca. 200m efter motorvejsbro, hold øje med skov th. ser ud til at indeholde park/bygning – tv. Waltershofer Straße – th. Cuxhavener Straße – **Z17** –

#### [Hamburg - Bliedersdorf 26,6 km](#)

Videre af Cuxhavener Straße - th. Süderelbebogen – tv. Gleisstieg (lige efter jernbanebro) – tv. Ulenflucht – mf. Fischbeker Heuweg (25 m) - Følg stien/vejen langs jernbanen ca. 3,5 km – Følg vejen langs Neu Wulmstorf station – Drej med vejen th. efter station – gå af 2. vej i rundkørsel (lige over) – tv. Wulmstorfer Straße – lige før jernbane drej th. af sti – følg stien a. 100m - Følg sti th. og gå ca. 500 m. – tv. (første sti tv.) og gå ca. 300m. – tv. (første sti tv.) og gå ca. 500m – **Z18** – th. følg stien 2 km. langs jernbanen – th. Grüne Weg – tv. Großer Moorweg – th. Stemmanns Weg – th. Harburger Straße – mf. Lange Straße – th. Kirchenstraße – **31** – tv. Ostfleth – tv. Ritterstraße – th. Lange Straße – mf. Zwischen den Brücken – mf. Bahnhofstraße – gå under jernbanebro for enden af Bahnhofstraße – th. Stader Straße – tv. Georgstraße – th. Hauptstraße – tv. Martinstraße – th. Ferdinandstraße – tv. Klosterhof – th. Klosterstraße – **32** – tv. Ferdinandstraße – th. Hauptstraße – **Z19** – hold th. på Hauptstraße – tv. Allersstraße –

th. Lutherallee – tv. Marktstraße – tv. Stader Straße – **Z20** – th. Cuxhavener Straße (B73) – **Z21** – **33** – tv. Am Walde – **Z22** – mf. Alte Dorfstraße – mf. Bliedersdorfer Weg – mf. Nottensdorfer Straße – th. Lahmsbeck – tv. Königsberger Straße – th. Hauptstraße

#### Bliedersdorf - Heeslingen 26,7 km

Hauptstraße – th. Rutenbeck – **Z23** – mf. Buxtehuder Straße – 3. vej i rundkørsel (lige over) Buxtehuder Straße - 2. vej i rundkørsel (lige over) Marktstraße – th. Kirchenstraße – **34** – Gå tilbage af Kirchenstraße – th. Marktstraße – 2. vej i rundkørsel (lige over) Friedrich-Huth-Straße – mf. Hauptstraße – **Z24** – mf. Stader Straße – **35** – mf. Zevener Straße – th. Büntweg – Forenden af Büntweg, forsæt på sti 100m – tv sti imod 'Bergstraße' – kryds vejen efter bondegård – th. Bergstraße – mf. Kronskamp – for enden af Kronskamp drej tv. af sti – følg sti i ca. 2 km. – kryds 'Wenser Weg' - følg sti yderligere i ca. 4 km. – **Z25** – th. Stader Straße - **Z26** – mf. Marktstraße (i 34m.) – tv. Unter den Eichen – tv. Kirchstraße – **36** – **Z27** -

#### Heeslingen - Grasberg 26,4 km

Gå tilbage af Kirchstraße – tv. Marktstraße – mf. Bremer Straße – mf. Bäkerstraße (L24) – **Z28** - tv. Klostergang – **37** – Gå tilbage af Klostergang – th. Bäkerstraße – mf. Am Markt – mf. Bremer Straße – **Z29** – 2. vej i rundkørsel (lige over) Bremer Straße – tv. Tarmstedter Straße (L133) – **Z30** – th. Ziegeleistraße – tv. Badenstedter Weg – th. Hauptstraße (L133) – **38** – mf. Zevener Landstraße – **Z31** – mf. Ostentor – mf. Hauptstraße – mf. Bremer Landstraße – mf. Wörpedorfer Straße

## Grasberg - Bremen 23,9 km

mf. Wörpedorfer Straße – tv. Worphauser Landstraße (L133) –  
mf. Falkenberger Landstraße – Efter 2,7 km, der hvor  
Falkenberger Landstraße møder åen 'Wörpe' tv., gå da tv. af stien  
langs åen imod 'Mûlendeich' – mf. Mûlendeich (stadigvæk langs  
åen) – **Z32** – **Z33** – th. Sternwartestraße (efter skov) – th.  
Klosterstraße – **39** – tv. Hauptstraße (L133) – th. Dr.-Hünerhoff-  
Straße (følg 20m) – tv. Truperdeich - Efter 350 m. tv. af sti imod  
bro – Følg stien langs åen i ca. 3,5km. – Gå over motorvejsbroen –  
th. Vorstraße (300m. efter mortorvej) – tv. Mary.Astell Straße – th  
Kremser Straße – mf. Universitätsallee – mf. Parkallee (efter  
universitet) – Efter ca. 1 km. th. gennem parken til 'Findorffallee'  
på den anden side af parken – tv. Findorffallee (langs åen) – Efter  
park og å, forsæt af mf. Findorffstraße og gå under jernbanen – th.  
Falkenstraße – tv. Daniel-von-Büren-Straße – tv. Doventor – **Z34**  
– mf. Doventorstraße – th. Diepenau – th. Geeren – **40** – gå tilbage  
af Geeren – th. Diepenau – tv. Hinter der Mauer (langs flod) – mf  
Schlachte (langs flod) – **Z35** – tv. Bürgmaeister-Smidt-Straße  
(hvor første bro føre over flod th.) th. Martinistraße – **41** – forsæt  
af Martinistraße – **42** - forsæt af Martinistraße – tv.  
Balgebrükstraße – th. Lange Wieren – **43** – gå tilbage af Lange  
Wieren – th. Balgebrükstraße – tv. Am Dom. – **44**.



## Overnatning

### Lübeck – Reinfeld

Z01 - Gästehaus Freyer, Bolande 41, 23858 Reinfeld

Z02 – Bivuak i skov.

### Reinfeld – Jersbek

Z03 –th. Steinfeld – over jernbane og følg sti tv langs jernbane imod skov. Bivuak i skov.

Z04 – Bivuak i skov nær 'Grabauer See' på stien ca. 2 km efter motorvej

Z05 – Bivuak i skov.

### Jersbek - Eppendorf

(Z06 – Hotel Mellingburger Schleuse, Mellingburgredder 1, 22395 Hamburg.)

Z07 – Bivuak i skov.

Z08 – I stedet for at krydse gå da th. af Wilhelm Metzger Straße ca. 100m efter broen kommer et grønt område. Bivuak i skov. Sidste inden Hamburg.

Z09 & Z10 – I stedet for at krydse Braamkamp, drej da th. Deelboge – mf. Borsteler Chaussee - Pension "Villa Bergmann" Bed & Breakfast, Köppenstrasse 5, 22453 Hamburg (Groß Borstel), Telefon 040 / 55 36 171

Gå lidt længere frem af Borsteler Chaussee –

Entrée Hotel Gross Borstel, Borsteler Chaussee 168, 22453 Hamburg

### Eppendorf - Hamburg

Z11 – Tag 3. vej i rundkørsel Jungfrauenthal – tv. Isestraße – th. Klosterallee - Bed & Brekfeast, Klosterallee 67, 20144 Hamburg tlf: (0) 40 - 55 77 88 0

Z12 – Hotel Norddeutscher Hof, Kirchenallee 24, 20099 Hamburg

Z13 – tv. Detlev-Bremer-Straße 44 – Buch-Ein-Bett Hostel, Detlev-Bremer-Straße 44, 20359 Hamburg, tlf. 040 315112

Z14 - Hostel Pyjampark, Reeperbahn 36, 20359 Hamburg

Z15 – Bivuak i skov. Skov th. fra vejen

Z16 – Bivuak i skov. Skov th. fra vejen

Z17 – Bivuak i skov. Der hvor Waltershofer Straße og Cuxhavener Straße mødes.

### Hamburg - Bliedersdorf

**Z18** – Bivuak i skov. Lille lund på hjørnet, lige når man kommer tilbage til jernbanen.

**Z19** – Åben shelter. tv. Estetalstraße i ca. 150m. Gå gennem p-plads til nordlig område mellem Estetalstraße og sø.

**Z20** – Gå ca. 100m af Stader Straße – th. Carl-Christ-Straße Pension Meyer, Carl-Christ-Str. 7, 21614 Buxtehude Tel. 04161/ 666 704 (kl. 15-18)

**Z21** – Bivuak i skov. Skov tv. fra vejen

**Z22** – Bivuak i skov. Skov tv. fra vejen

### Bliedersdorf - Heeslingen

**Z23** – Bivuak i skov. Skov 300m. th. fra vejen

**Z24** – Bivuak i skov. tv. fra vejen

**Z25** – Bivuak i skov. Ca. 500m og igen 2km. efter at havde krydset Wenser Weg

**Z26** – Bivuak i skov.

**Z27** – Bivuak i skov. 50m. bag St. Viti Kirche i Heeslingen.

### Heeslingen - Grasberg

**Z28** – Bivuak i skov. th. fra vejen, Lige hvor (L24) Bremer Straße bliver til Bäkerstraße, samt igen 600 meter efter, lige før Bäkerstraße går ind i byen Zeven.

**Z29** – th. Altbremer Straße her ligger: Hotel Landhaus Roose, Altbremerstraße 2, 27404 Zeven, Gå videre af Altbremer Straße – th. af Alte Poststraße her ligger: Hotel Central, Alte Poststraße 2, 27404, Zeven.

**Z30** – Bivuak i skov.

**Z31** – Bivuak i skov. Lige hvor Hauptstraße (L133) bliver til Zevener Landstraße

### Grasberg - Bremen

**Z32** – Bivuak i skov. th. fra sti – meget lille skov i by, måske ingen overnatnings mulighed.

**Z33** – th. Timkenweg – mf Heckenweg – tv. Jan-Reiners Weg – th. Arno Schmidt Straße – tv. Hermann-Wahlers Straße – th. Wilhelm-Otten-Straße – Bed & Breakfast Grünes Haus, Wilhelm-Otten-Straße 12, 28865 Lilienthal.

**Z34** – Bremer City Hostel, Am Wall 55, 28195 Bremen.

**Z35** – th. Kalkstraße – DJH Jugendherberge, Kalkstraße 6, 28195 Bremen.

## Seværdigheder

### Holstein

<b>01) Lübecker Dom</b> *** Mühlendamm 2, 23552 Lübeck Domkirke Grundlagt 1247	
<b>02) St. Jakobi</b> *** Jakobikirchhof 3, 23552 Lübeck Kirke indviet til pilgrimshelgen Grundlagt 1334	<b>03) St. Marien Kapelle</b> ** Schüsselbuden 13, 23552 Lübeck Grundlagt (kirken) 1250
<b>04) St. Jürgen-Kapelle</b> ** Ratzeburger Allee 23, 23562 Lübeck Grundlagt før 1290	<b>05) St. Georgskirche (Lübeck/Genin)</b> ** Niederbüssauer Weg 12, 23560 Lübeck Grundlagt før 1286
<b>06) Klein Wesenberg Kirche</b> ** Am Kirchberg 2, 23860 Klein Wesenberg Bygget på ruin af gammel kirke. Grundlagt 1200tallet	<b>07) Matthias-Claudius-Kirche</b> *(***) Paul-von-Schoenaich-straße, 23858 Reinfeld Erstattede 1200tals klosterkirke Grundlagt omt. 1630
<b>08) Alte Schule</b> *** Matthias-Claudius-Straße 29, 23858 Reinfeld Bygget på ruin af slot, på ruin af cisterciensermunkekloster (usikker om foto passer) Grundlagt 1195	<b>09) Heiligengeist Viertel</b> * Heiligengeiststraße, 23843 Bad Oldesloe Grundlagt? (Måske middelalder)

<b>09) Heiligengeist Hospital</b> * Adresse ukendt (Heiligengeist Viertel) Grundlagt? (Måske middelalder)	<b>10) Blaues Haus</b> ** Hude 5, 23843 Bad Oldesloe Middelalderligt købmands lager Grundlagt før 1347
--	--

<b>11) Peter-Paul-Kirche</b> ** Kirchberg 4, 23843 Bad Oldesloe Grundlagt 1154	<b>12) Schloss Blumendorf</b> * Blumendorf 12, 23843 Bad Oldesloe Grundlagt 1755
---	---

<b>13) Sülfeld Kirche</b> ** Am Markt 16, 23867 Sülfeld Grundlagt før 1207.	<b>14) Herrenhaus Jersbek</b> * Oberteicher Weg, 22941 Jersbek Grundlagt 1588
--	--

Hamborg

<b>15) Alstertal-Museum Wellingsbüttel</b> * Wellingsbüttler Weg 75, 22391 Hamburg Grundlagt 1900tals	<b>15) Gut Wellingsbüttel</b> ** Wellingsbüttler Weg 71, 22391 Hamburg Grundlagt før 1296
--	--

<b>16) St. Johannis Hamburg-Eppendorf</b> ** Ludolfstraße 66, 20249 Hamburg Grundlagt før 1267	<b>17) Kloster St. Johannis</b> *** Heilwigstraße 158, 20249 Hamburg (oprindeligt i kryds ved Harvestehuder, Klostergarten & Licentiatenbergs) Tidligere Cistercienser kloster Grundlagt 1246
---	---

<b>18) Hauptkirche St. Nikolai am Klosterstern</b> * Harvestehuder Weg 118, 20149 Hamburg Grundlagt 1962	<b>19) St. George</b> * St. Georgs Kirchhof 19 20099 Hamburg Grundlagt 1747
---	---

<p style="text-align: center;"><b>20) St. Jacobi</b> ***</p> <p style="text-align: center;">Jakobikirchhof 22, 20095 Hamburg Kirke indviet til pilgrimshelgen Grundlagt 1100tallet</p>	<p style="text-align: center;"><b>21) Bischofsturm</b> **</p> <p style="text-align: center;">Speersort 10, 20095 Hamburg Archaeological Museum Hamburg Middelalder Byport Grundlagt 1100tallet</p>
<p style="text-align: center;"><b>22) Hamburger Dom (Alter Mariendom)</b> ****</p> <p style="text-align: center;">Området mellem nu Domstraße, Speersort og Willy-Brandt- Straße, 20079 Hamburg Før Bremen lå her ærkebispesæde. Grundlagt før 900.</p>	<p style="text-align: center;"><b>23) Hauptkirche St. Petri</b> **</p> <p style="text-align: center;">Bei der Petrikirche 2, 20095 Hamburg Grundlagt 1195</p>
<p style="text-align: center;"><b>24) Hamburger Rathaus</b> **</p> <p style="text-align: center;">Rathausmarkt 1, 20095 Hamburg Grundlagt (på hjørnet af Dornbusch &amp; Kleinen Johannisstraße) i 1216</p>	<p style="text-align: center;"><b>25) Ruine der Hauptkirche St. Nikolai</b> **</p> <p style="text-align: center;">Willy-Brandt-Straße 60, 20457 Hamburg Grundlagt 1195</p>
<p style="text-align: center;"><b>26) Hauptkirche St. Katharinen</b> **</p> <p style="text-align: center;">Katharinenkirchhof 1, 20457 Hamburg Grundlagt før 1256</p>	<p style="text-align: center;"><b>27) Reimerstwiete</b> *</p> <p style="text-align: center;">Reimerstwiete, 20457 Hamburg Grundlagt?</p>
<p style="text-align: center;"><b>28) Hauptkirche St. Michaelis</b> *</p> <p style="text-align: center;">Englische Planke 1, 20459 Hamburg Grundlagt 1647</p>	<p style="text-align: center;"><b>29) Reeperbahn</b> *</p> <p style="text-align: center;">Reeperbahn, 20359 Hamburg Originalt lå reberbanen på parallelgaden Simon- von-Utrecht-Straße. Grundlagt – 15-1600tallet</p>
<p style="text-align: center;"><b>30) St. Pauli- Alter Elbtunnel</b> *</p> <p style="text-align: center;">Bei den St. Pauli-Landungsbrücken 5, 20359 Hamburg Grundlagt 1911</p>	

## Niedersachsen

<p><b>31) St. Petri Kirche</b> ** Kirchenstraße, 21614 Buxtehude Grundlagt sidst 1200tallet</p>	<p><b>32) Altkloster</b> *** Klosterstraße, 21614 Buxtehude Benediktiner nonnekloster Grundlagt ca. 1197</p>
<p><b>33) St. Marien Kirche</b> *** Cuxhavener Straße 124, 21614 Buxtehude/Neukloster Tidligere Benediktiner nonnekloster. Grundlagt nær kloster ca. 1300</p>	<p><b>34) Katharinenkirche</b> ** Hauptstraße 40, 21640 Bliedersdorf Grundlagt 1240</p>
<p><b>35) St. Marien und Bartholomäi Kirche</b> *** Denkmalsweg 1, 21698 Harsefeld (Museum: Am Amtshof 3) Benediktiner klosterkirke &amp; ruin. Grundlagt kloster 1147, kirke 13-1400tallet</p>	<p><b>35) Kirche Ahlerstedt</b> ** Stader Straße 35, 21702 Ahlerstedt Grundlagt 1800tal på 1200tals</p>
<p><b>36) St. Viti Kirche Heeslingen</b> *** Kirchstraße 16, 27404 Heeslingen Grundlagt som kloster Grundlagt 961</p>	<p><b>37) Kloster Zeven</b> *** Klostergang 3, 27404 Zeven Benediktiner nonnekloster Grundlagt før 1226</p>
<p><b>38) St. Lambertus-Kirche</b> ** Hauptstraße 15, 27412 Kirchtimke Grundlagt 1100tallet</p>	<p><b>39) St. Marien Kloster Lilienthal</b> *** Klosterstraße, 28865 Lilienthal Cistercienser nonnekloster Grundlagt 1230</p>

## Bremen

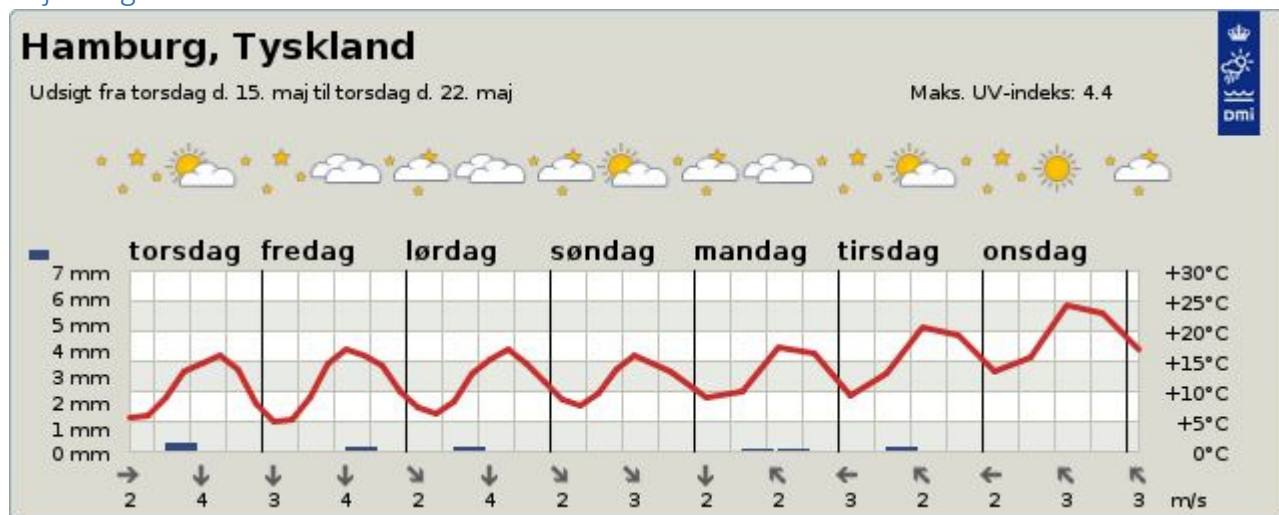
<p><b>40) St. Stephani</b> ** Stephanikirchhof 8, 28195 Bremen Grundlagt 1050</p>	<p><b>41) St. Jakobikirchhof</b> *** Jakobikirchhof, 28195 Bremen På p-plads lå en kirke indviet til Skt. Jakob. Grundlagt 1200tallet</p>
---	---

<p><b>42) St. Martini</b> ** Martinikirchhof 3, 28195 Bremen Grundlagt 1229</p>	<p><b>43) St. Johann</b> *** Hohe Straße 2, 28195 Bremen Tidligere Franciskaner kloster Grundlagt 1225</p>
---	--

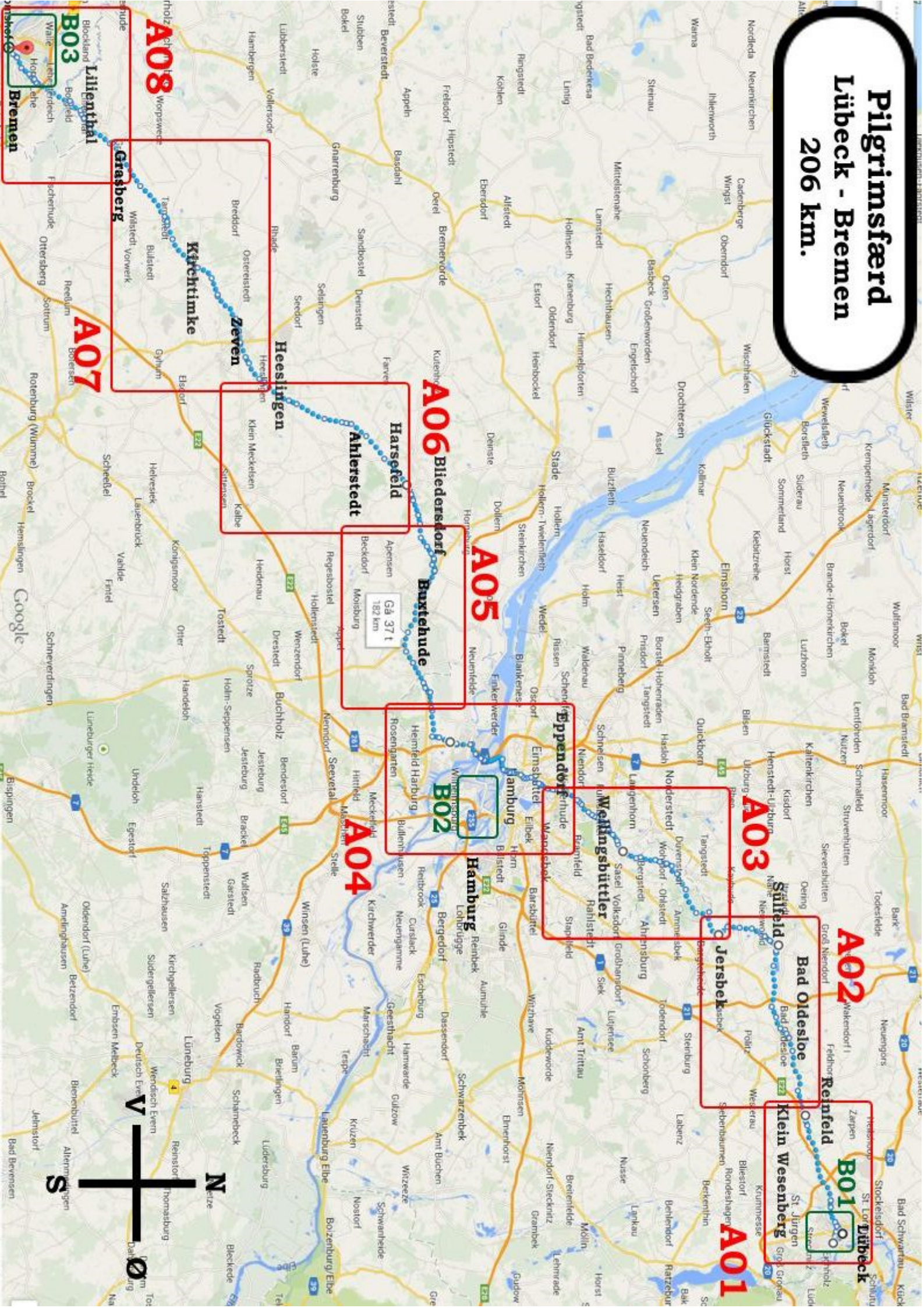
<p><b>44) St. Petri Dom</b> **** Sandstraße 10-12, 28195 Bremen Ærkebispesæde Grundlagt ca. 789</p>
---

## Kort

### Vejrudsigt



# Pilgrimsfærd Lübeck - Bremen 206 km.







**Z01)**  
**Z02)**

**07)**  
**09)**

**08)**

**06)**

**05)**

**01)**

**02)**  
**03)**

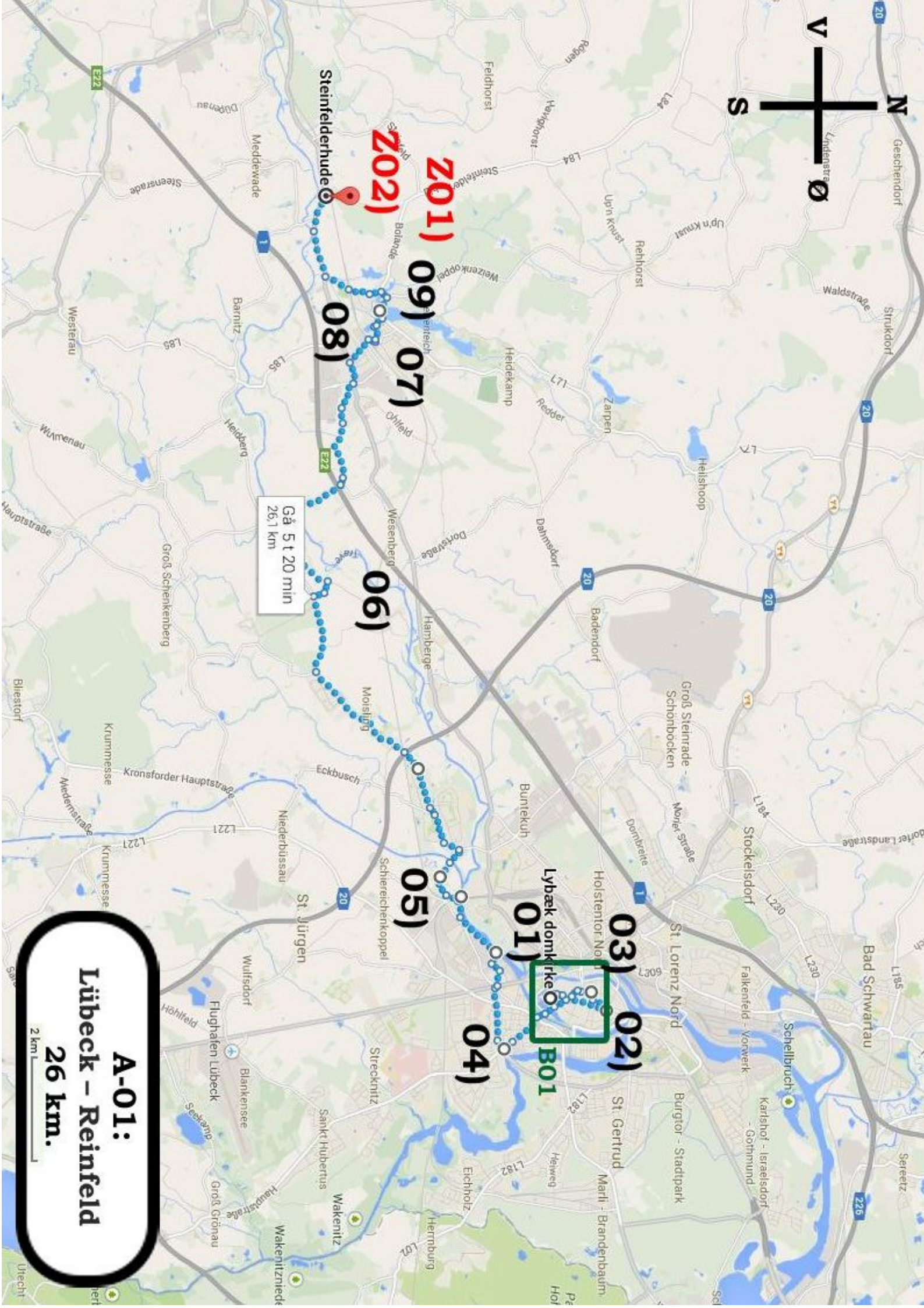
**04)**

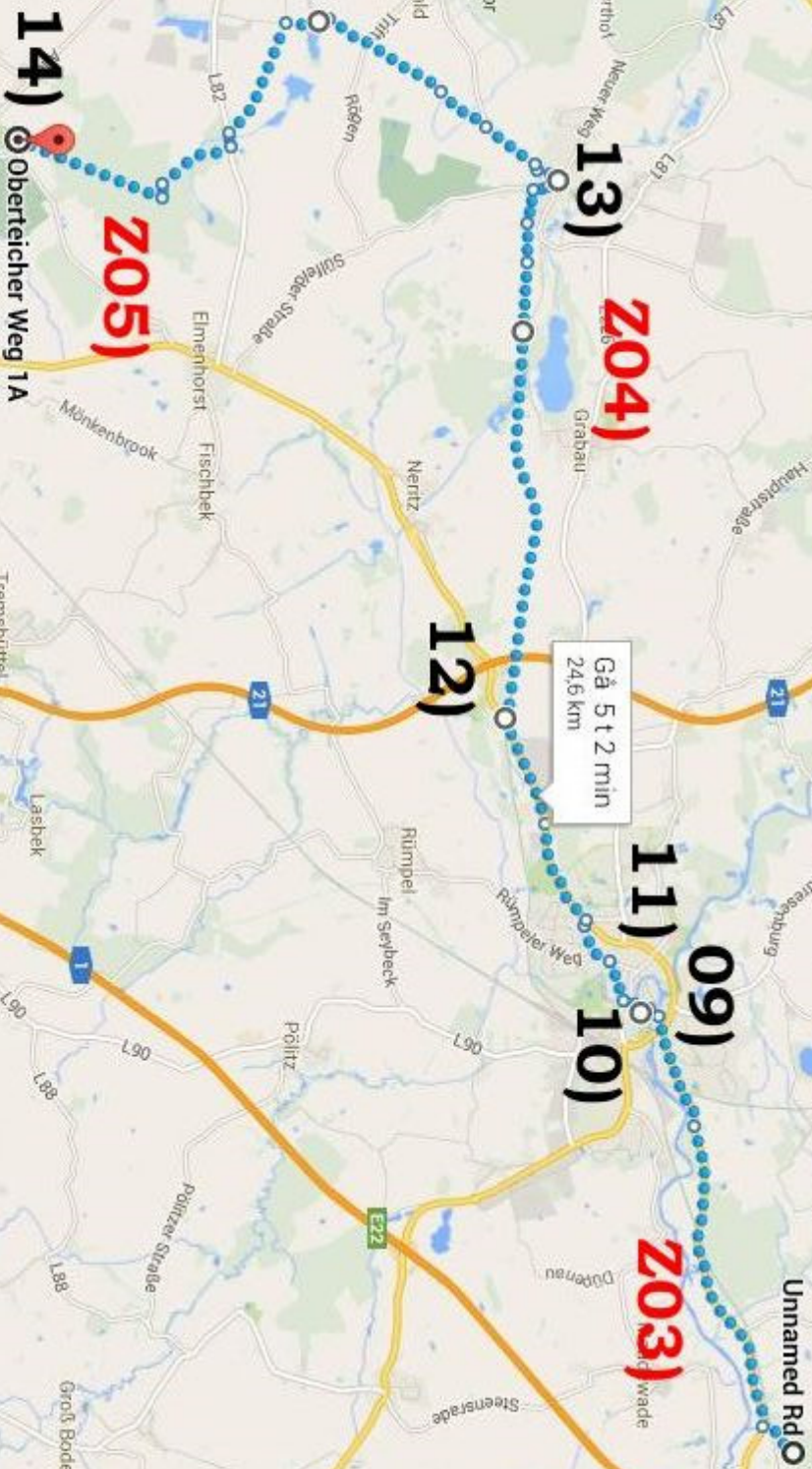


**B01**

Gå 5 t 20 min  
26,1 km

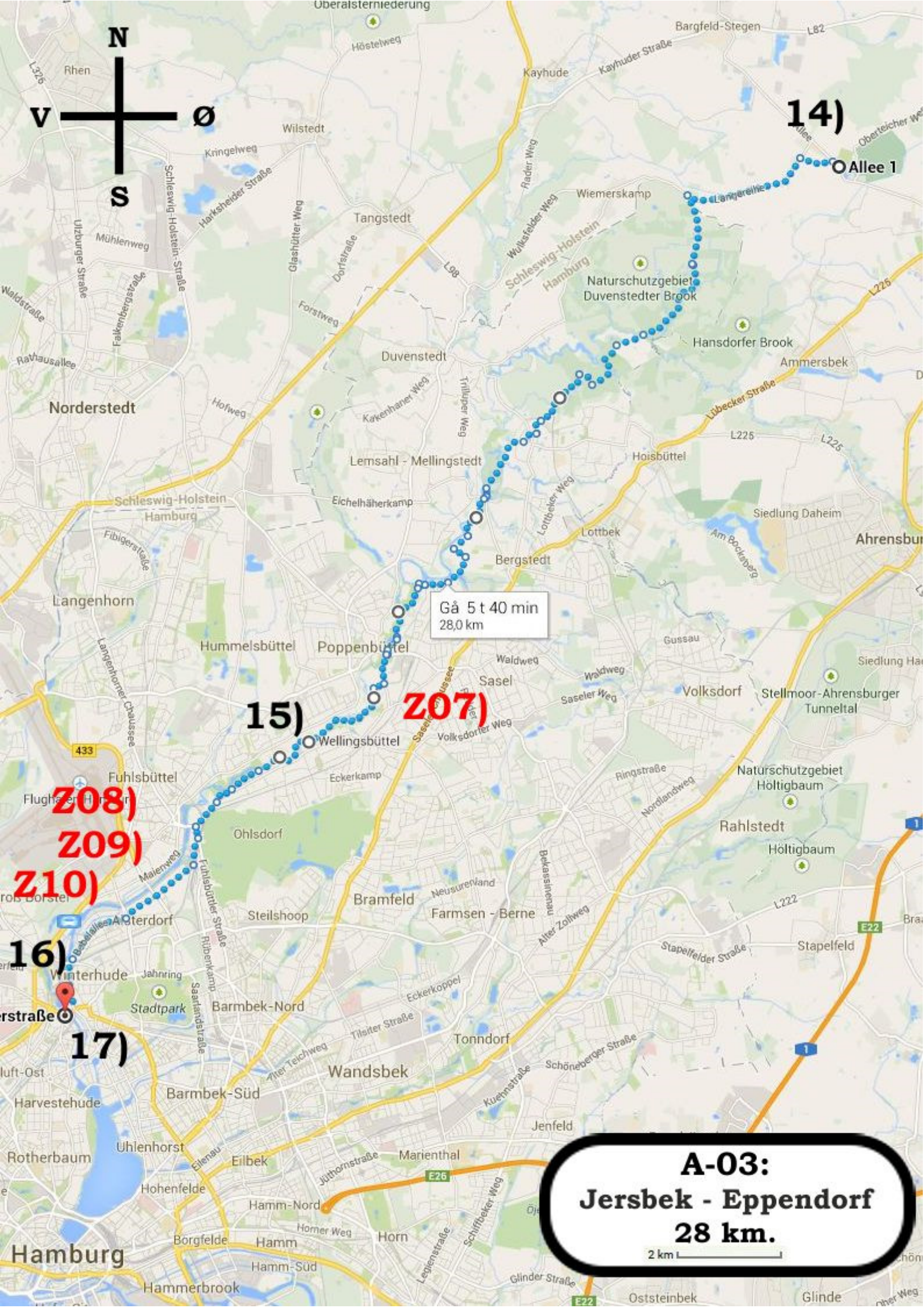
**A-01:**  
**Lübeck – Reinfeld**  
**26 km.**





**A-02:**  
**Reinfeld – Jersbek**  
**25 km.**





14)

Allee 1

Gå 5 t 40 min  
28,0 km

15)

Z07)

Z08)

Z09)

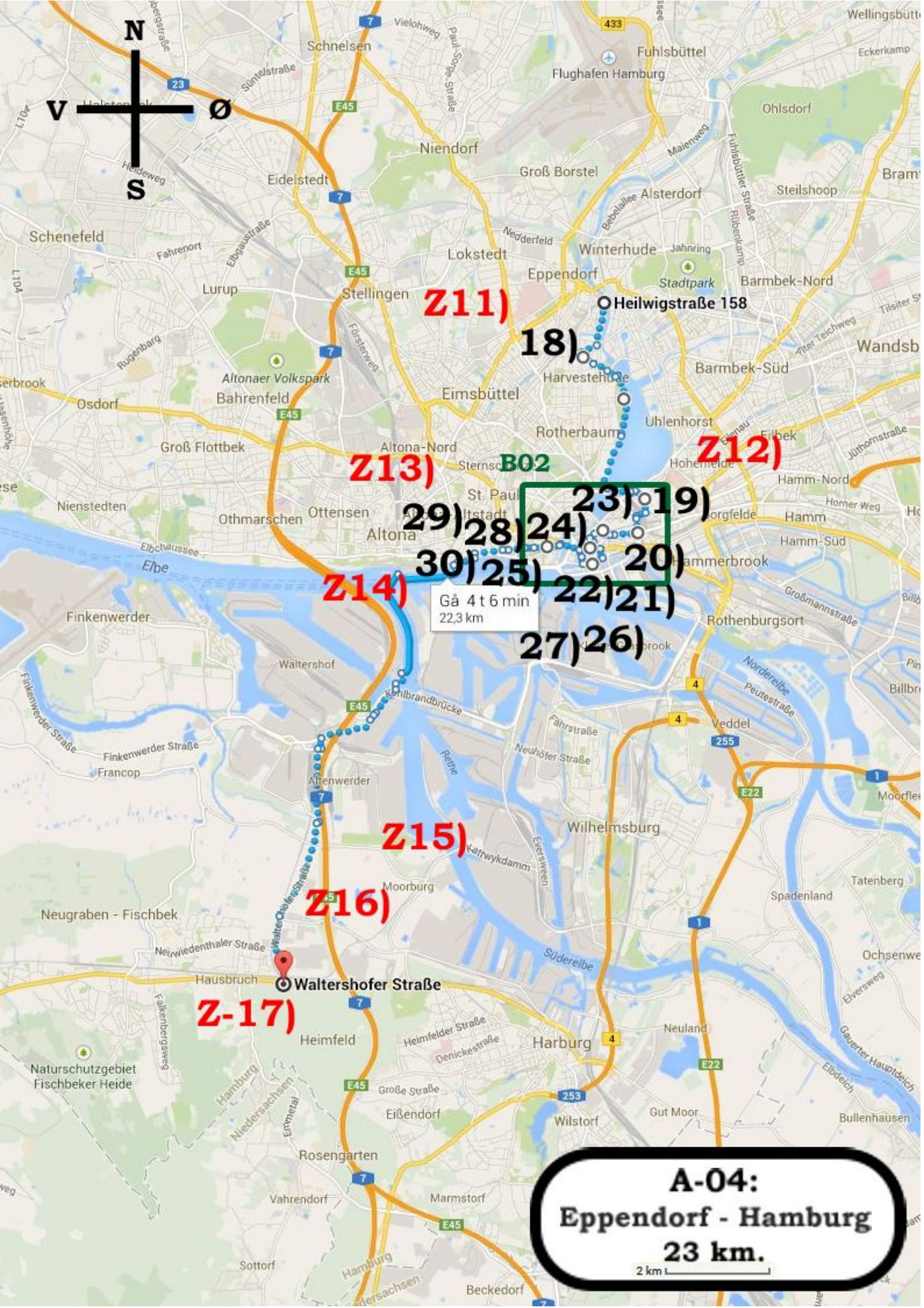
Z10)

16)

17)

**A-03:**  
**Jersbek - Eppendorf**  
**28 km.**

2 km



**Z11)**

**18)**

**Z12)**

**Z13)**

**B02**

**23) 19)**

**29) 28) 24)**

**30) 25) 22) 21)**

**Z14)**

Gå 4 t 6 min  
2,3 km

**27) 26)**

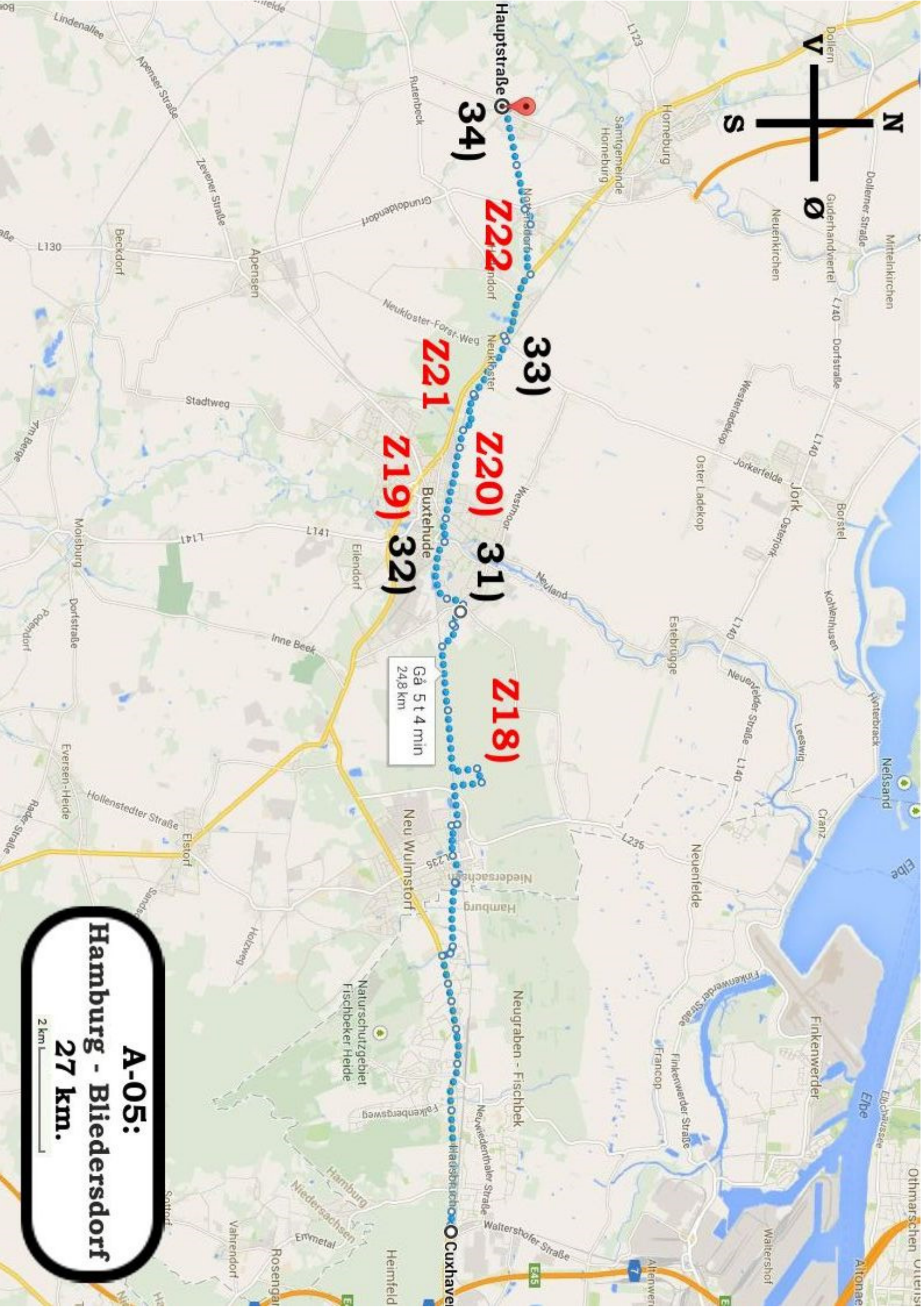
**Z15)**

**Z16)**

**Z-17)**

Waltershofer Straße

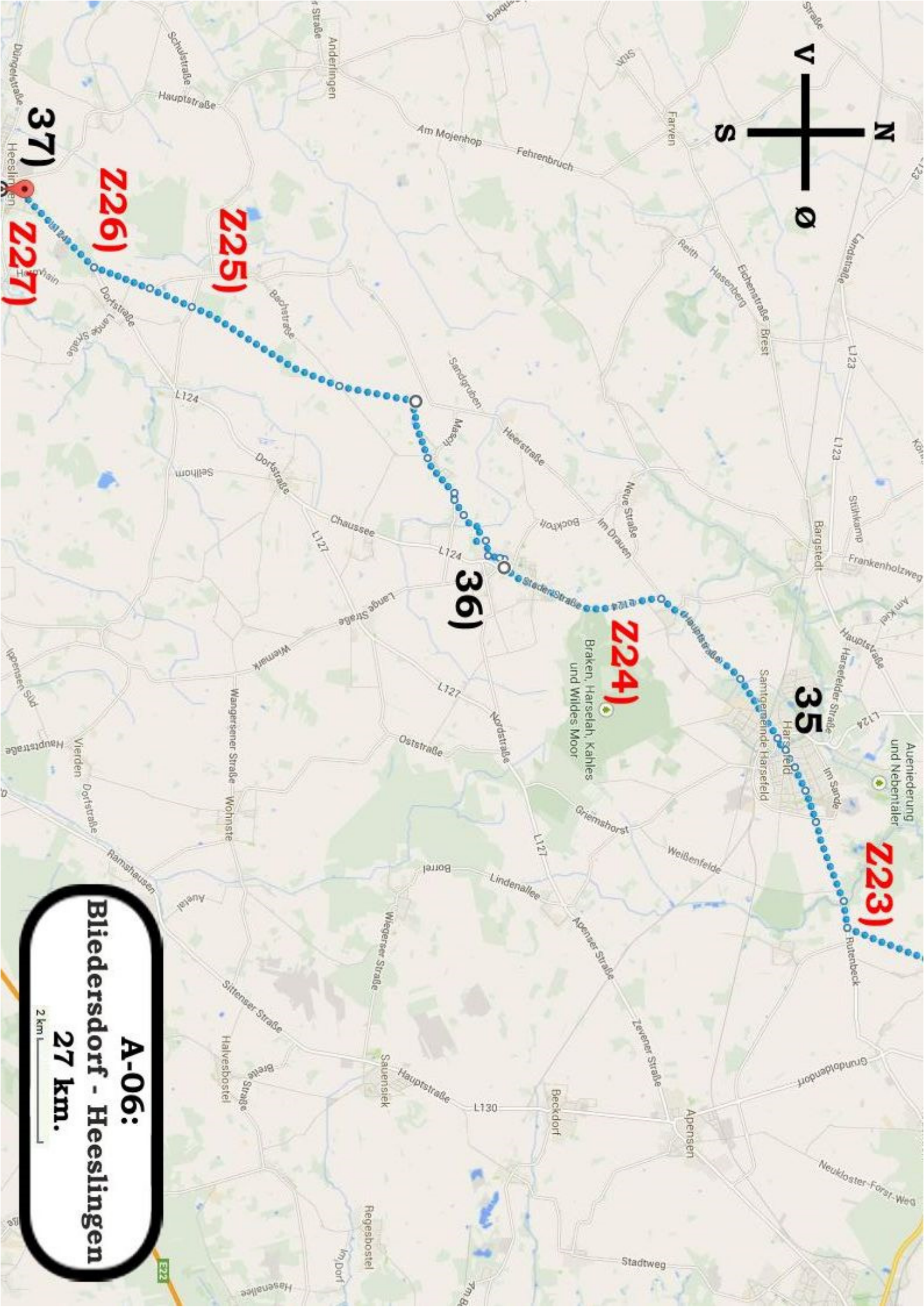
**A-04:**  
**Eppendorf - Hamburg**  
**23 km.**  
2 km



Gå 5 t 4 min  
24,8 km

**A-05:**  
**Hamburg - Bliedersdorf**  
**27 km.**

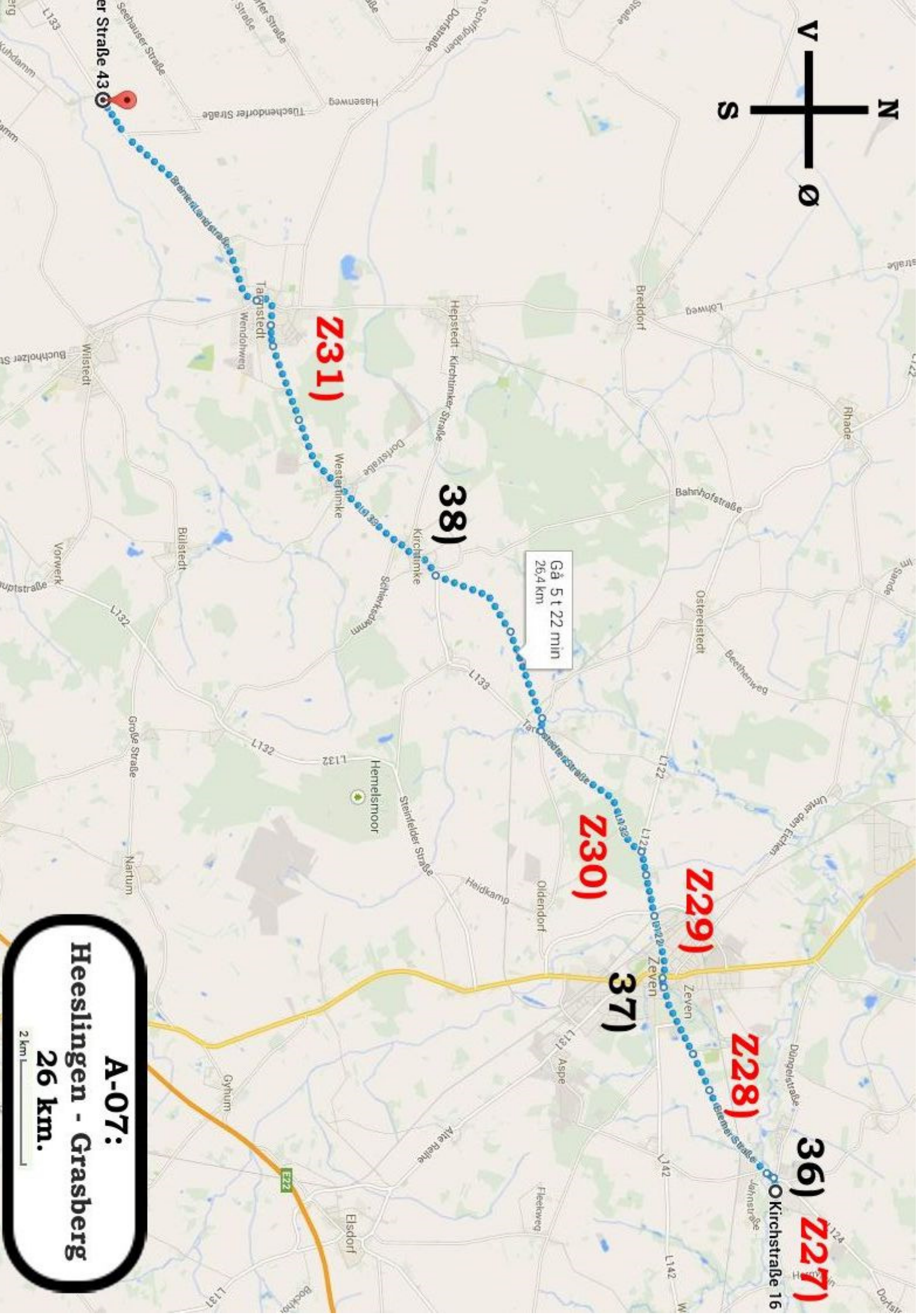
2 km



**A-06:**  
**Bliedersdorf - Heeslingen**  
**27 km.**



**A-07:**  
**Heslingen - Grasberg**  
**26 km.**



**Z31)**

**38)**

Gå 5 t 22 min  
26,4 km

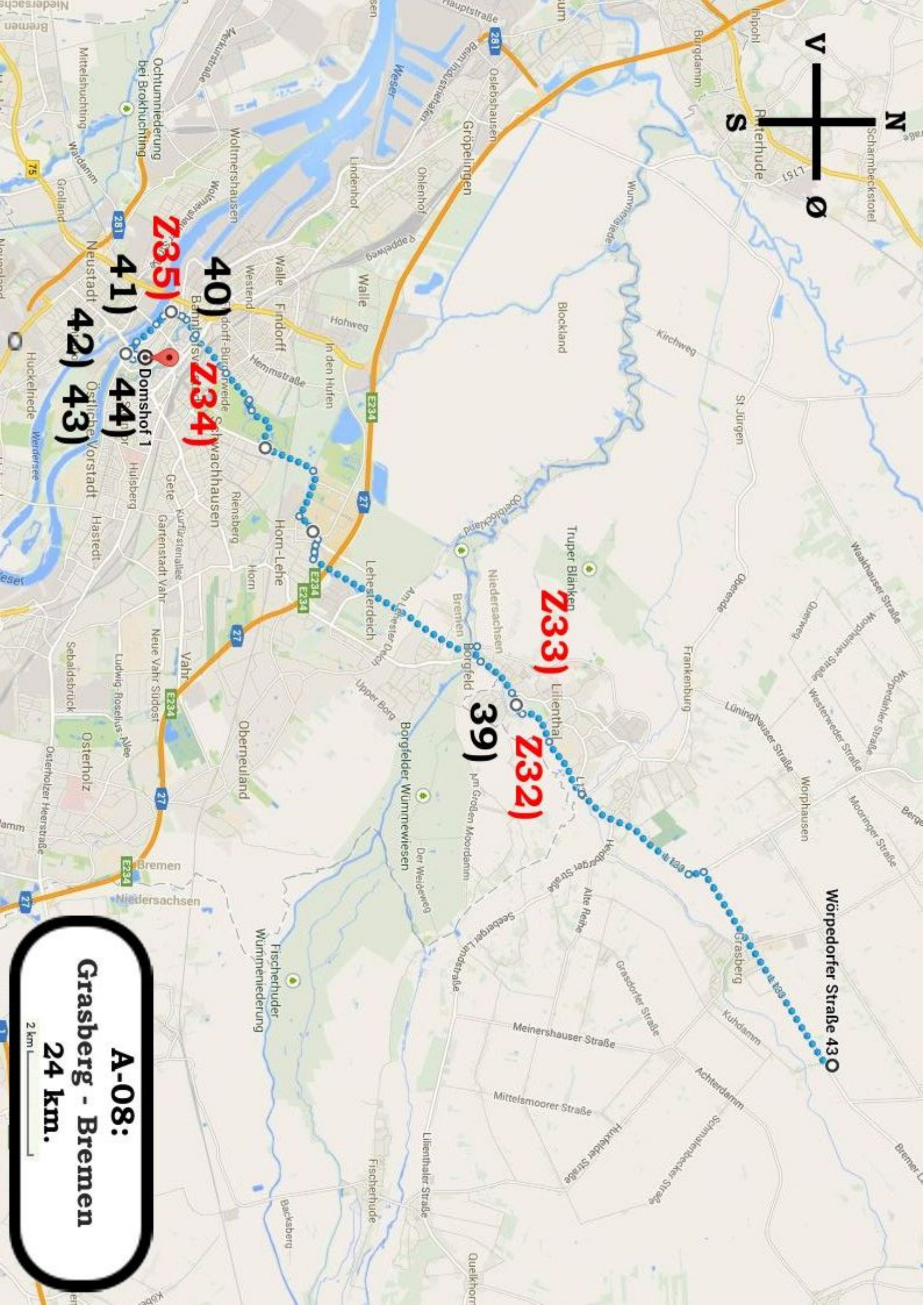
**Z30)**

**37)**

**Z229)**

**Z228)**

**36) Z227)**



**Z35)**

**41)**

**42)**

**44)**

**40)**

**Z34)**

**Z33)**

**Z32)**

**39)**

**Wörpedorfer Straße 430**

**A-08:**  
**Grasberg - Bremen**  
**24 km.**

2 km





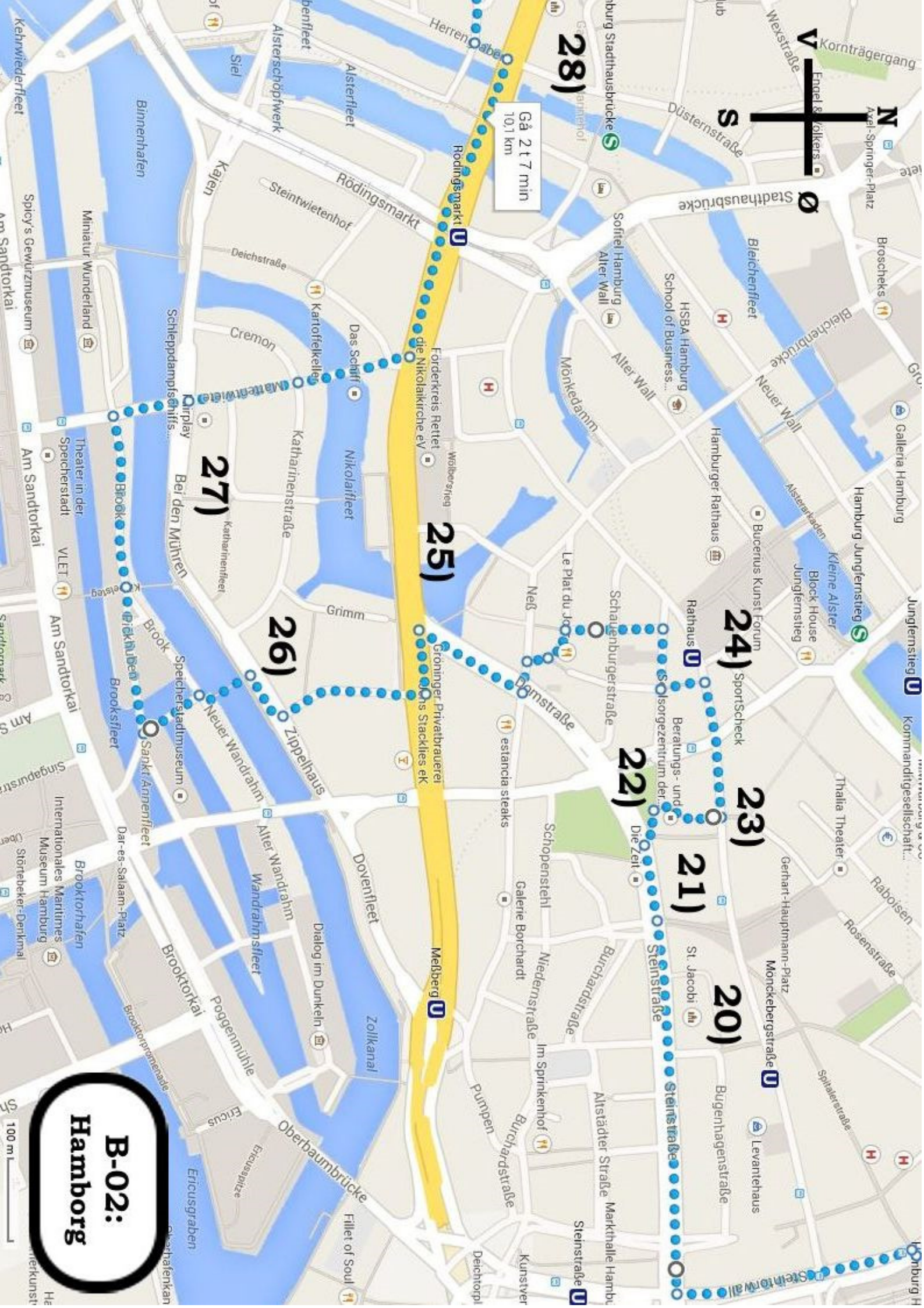
**03)**

**02)**

**01)**

**B-01:  
Lübeck**

100 m



Gå 2 t 7 min  
10,1 km

28)

25)

27)

26)

24)

22)

23)

21)

20)

**B-02:**  
**Hamburg**

100 m



**Z34)**

**Z35**

**40)**

**41)**

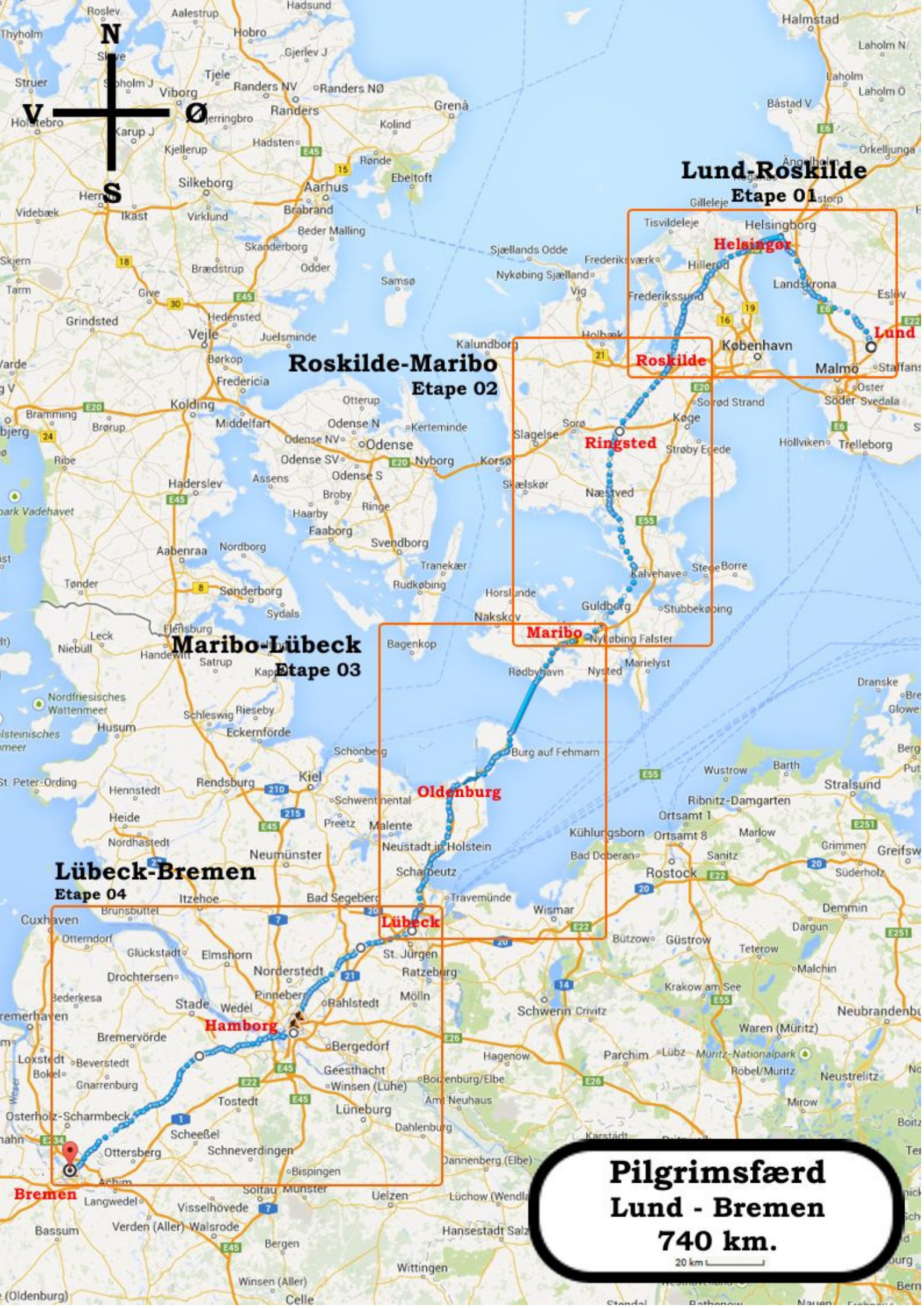
**42)**

**43)**

**44)**

**B-03:  
Bremen**

100 m



**Lund-Roskilde  
Etape 01**

**Helsingør**

**Lund**

**Roskilde-Maribo  
Etape 02**

**Roskilde**

**Ringsted**

**Maribo**

**Maribo-Lübeck  
Etape 03**

**Oldenburg**

**Lübeck-Bremen  
Etape 04**

**Lübeck**

**Hamburg**

**Bremen**

**Pilgrimsfærd  
Lund - Bremen  
740 km.**

20 km